



# MĚSTO ČERNOŠÍN

---

STRATEGICKÝ PLÁN ROZVOJE

2025–2030

# OBSAH

IDENTIFIKAČNÍ ÚDAJE	3
ÚVOD	4
POTŘEBA TVORBY STRATEGIE	5
<u>ANALYTICKÁ ČÁST</u>	<u>6</u>
CHARAKTERISTIKA OBCE	7
SPRÁVA OBCE	11
HOSPODÁŘSTVÍ	12
OBYVATELSTVO	14
INFRASTRUKTURA OBCE	17
OBČANSKÁ VYBAVENOST A SOCIÁLNÍ INFRASTRUKTURA	21
ŽIVOTNÍ PROSTŘEDÍ, VEŘEJNÉ PROSTRANSTVÍ, KRAJINA A PŘÍRODA	21
TURISMUS A CESTOVNÍ RUCH	26
KOMPARATIVNÍ ANALÝZA DOKUMENTŮ	30
<u>VÝCHODISKA PRO NÁVRHOVOU ČÁST</u>	<u>31</u>
SWOT ANALÝZA	32
<u>NÁVRHOVÁ ČÁST</u>	<u>33</u>
VIZE	34
STRATEGICKÉ CÍLE A OPATŘENÍ	35
MOŽNOSTI FINANCOVÁNÍ	38
SCHVALOVACÍ DOLOŽKA	41
SEZNAM OBRÁZKŮ, TABULEK A GRAFŮ	42

# IDENTIFIKAČNÍ ÚDAJE

Tabulka 1: Identifikační údaje zadavatele a zpracovatele (Vlastní zpracování, 2024)

<b>Zadavatel</b>	<b>Město Černošín</b>
<b>Sídlo/adresa</b>	nám. 1. máje 62 349 58 Černošín
<b>IČO</b>	00259772
<b>DIČ</b>	CZ00259772
<b>Statutární zástupce</b>	Ing. Vladimír Krejča, starosta
<b>Webové stránky</b>	<a href="https://www.cernosin.cz/">https://www.cernosin.cz/</a>
<hr/>	
<b>Zpracovatel</b>	<b>DOMOZA projekt s.r.o.</b>
<b>Sídlo/adresa</b>	Teslova 1202/3 301 00 Plzeň
<b>IČO</b>	281 45 089
<b>DIČ</b>	CZ28145089
<b>Webové stránky</b>	<a href="http://www.domoza-projekt.eu">www.domoza-projekt.eu</a>
<hr/>	
<b>Datum vypracování</b>	08/2024

Společnost DOMOZA projekt s.r.o. poskytuje od roku 2012 komplexní služby v oblasti dotačního managementu a veřejných zakázek. Dále se dlouhodobě zabývá zpracováním strategických dokumentů pro potřeby měst a obcí, jako jsou například strategické plány rozvoje obce, programy rozvoje obce, komunikační strategie a plány rozvoje sportu.

DOMOZA projekt s.r.o. je členem Celostátní sítě pro venkov a Krajské hospodářské komory Plzeňského kraje.

Obrázek 1: Vlajka zadavatele a logo zhotovitele (rekos.psp.cz, DOMOZA projekt s.r.o., 2024)



# ÚVOD

Město Černošín se nachází v Plzeňském kraji, okrese Tachov, a v současné době zde žije 1199 obyvatel (údaj k 1. 1. 2024, dle informací Českého statistického úřadu). Aby vedení města zajistilo co nejpřívetivější životní podmínky pro své občany, snaží se o neustálé zlepšování, k čemuž přispěje i tento dokument.

Strategický rozvojový dokument města Černošín byl sestaven na období 5 let a jeho smyslem je komplexně popsat současný stav města, ať už se jedná o jeho území, obyvatelstvo, hospodářství, základní údaje o infrastruktuře, vybavenost, životní prostředí, správu obce atp. Relevantní popis všech výše uvedených oblastí spadá do analytické části tohoto dokumentu, která je zakončena východisky pro návrhovou část. Za základní vstup do návrhové části je považována SWOT analýza, která popisuje silné a slabé stránky (vycházející z charakteristiky obce) + klíčové příležitosti a hrozby. Strategický plán rozvoje města se stane základním programovým a koncepčním dokumentem, prostřednictvím něžž bude město plánovat veškeré své budoucí aktivity v oblasti udržitelného rozvoje.

Samotná návrhová část ve svém úvodu obsahuje vizi, díky které má město jasně stanovený směr vývoje v budoucích letech. Zmíněná vize je nadále rozpracována do několika dílčích strategických cílů, které jsou v jedné z podkapitol blíže rozebrány na konkrétní opatření a aktivity. Tato opatření jsou stěžejními body pro naplnění strategických cílů, potažmo vize. Závěrem tohoto dokumentu jsou uvedeny možnosti financování, kterých může Černošín využít při plánování budoucího rozvoje.

Pozitivní vývojové trendy v oblasti „života“ města Černošín, lze zajistit především svědomitým naplňováním cílů, které byly stanoveny na základě zevrubného výzkumu stávající situace a budoucích potřeb. Díky dodržování předem stanovených priorit nebude obecní rozpočet zbytečně zatěžován financováním nepotřebných investic, které by v konečném důsledku nevedly k všestrannému či cílenému rozvoji. Strategický plán rozvoje města bude v jednotlivých letech jeho platnosti průběžně vyhodnocován z hlediska úspěšnosti plnění stanovených cílů. Zastupitelstvo města by mělo tento dokument průběžně aktualizovat.

# POTŘEBA TVORBY STRATEGIE

Již na úvod tohoto dokumentu je potřeba identifikovat samotnou potřebu tvorby strategie. Mohou za to především tyto důvody:

- legislativa,
- aktualizace současného rozvojového dokumentu a
- přirozená potřeba rozvoje dané oblasti.

Za primární důvod vzniku nového strategického dokumentu lze považovat přirozenou potřebu rozvoje území města Černošín. Jak bude uvedeno níže, v analytické části plánu rozvoje města, Černošín má určité nedostatky, na kterých je třeba zapracovat k veřejnému prospěchu. V neposlední řadě lze mezi důvody zařadit také nutnost tvorby dokumentu ze strany legislativy. V rámci přípravné fáze projektu byla realizována organizace přípravných prací tvorby strategie, sběr potřebných dat a analýza současného stavu a předběžné vize. Dále byla stanovena matice odpovědnosti RASCI.

Tabulka 2: Matice odpovědnosti RASCI (vlastní zpracování, 2024)

	Zadavatel	Zpracovatel
<b>Zadání vytvořit strategii</b>	R <sup>1</sup> , A	S, C, I
<b>Výběr zpracovatele</b>	R, A	S, C, I
<b>Vytvoření plánu přípravných prací</b>	S, C, I	R, A
<b>Sběr dat</b>	S, C, I	R, A
<b>Analýza a vymezení problému</b>	S, C, I	R, A
<b>Existence konkurenčních či souvisejících strategií</b>	S, C, I	R, A
<b>Analýza regulačního rámce, srovnávací analýza</b>	S, C, I	R, A
<b>Analýza okolí identifikovaného problému</b>	S, C, I	R, A
<b>Možné linie budoucího vývoje</b>	S, C, I	R, A
<b>Analýza předběžné vize</b>	S, C, I	R, A

<sup>1</sup> Vysvětlivky:

R = Responsible (Odpovědný)  
C = Consulted (Konzultující)

S = Support (Podporující)  
I = Informed (Informován)

A = Accountable (Schvalující)

# ANALYTICKÁ ČÁST

---

STRATEGICKÝ PLÁN ROZVOJE

2025–2030

# CHARAKTERISTIKA OBCE

## SOUČASNOST

Tabulka 3: Souhrnné informace o městě Černošín (Regionální informační servis, 2024; ČSÚ, 2024)

Souhrnné informace	
Status	Město
ZUJ (kód obce)	560812
ORP	SO ORP Stříbro
LAU 1 (NUTS 4)	CZ0327 – okres Tachov
NUTS 3	CZ032 – Plzeňský kraj
NUTS 2	CZ03 – Jihozápad
Obec s rozšířenou působností	Stříbro
Pověřený úřad	Stříbro
Základní sídelní jednotky	Černošín, Krásné Údolí, Lažany, Lhota, Ostrovce, Pytlův, Třebel, Víchov, Záhoří
Působnost MAS	MAS Český Západ, z.s.
Mikroregion	Konstantinolázeňsko
Katastrální plocha (ha)	4 220
Počet obyvatel k 1. 1. 2024	1 199
Nadmořská výška (m n. m.)	500
Zeměpisné souřadnice (MěÚ)	49.8161019 N, 12.8822911 E
První písemná zmínka	1290

Město Černošín, jakožto obec definovaná zákonem č. 128/2000 Sb. o obcích (obecní zřízení) zastřešuje celkem 9 základních sídelních jednotek, kterými jsou Černošín, Krásné Údolí, Lažany, Lhota, Ostrovce, Pytlův, Třebel, Víchov a Záhoří.

Katastrální území města o rozloze 4 220 ha ležícího v udávané nadmořské výšce 500 m n. m. obývá dle údajů Českého statistického úřadu k 1. 1. 2024 celkem 1 199 trvale hlášených obyvatel. První písemná zmínka o Černošíně je datována do roku 1290.

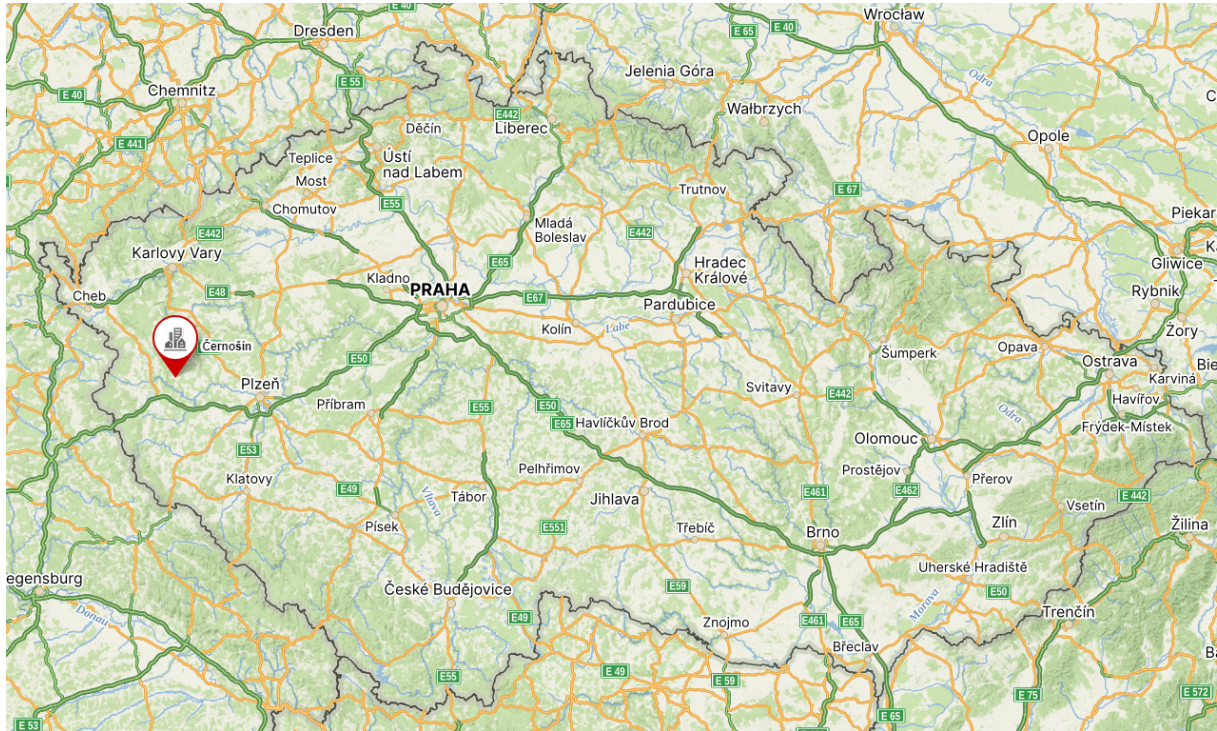
Černošín spadá pod působnost Místní akční skupiny Český západ, z.s. a je členem Mikroregionu Konstantinolázeňsko.

Následující tabulka zobrazuje druh a rozlohu pozemků v rámci řešeného území.

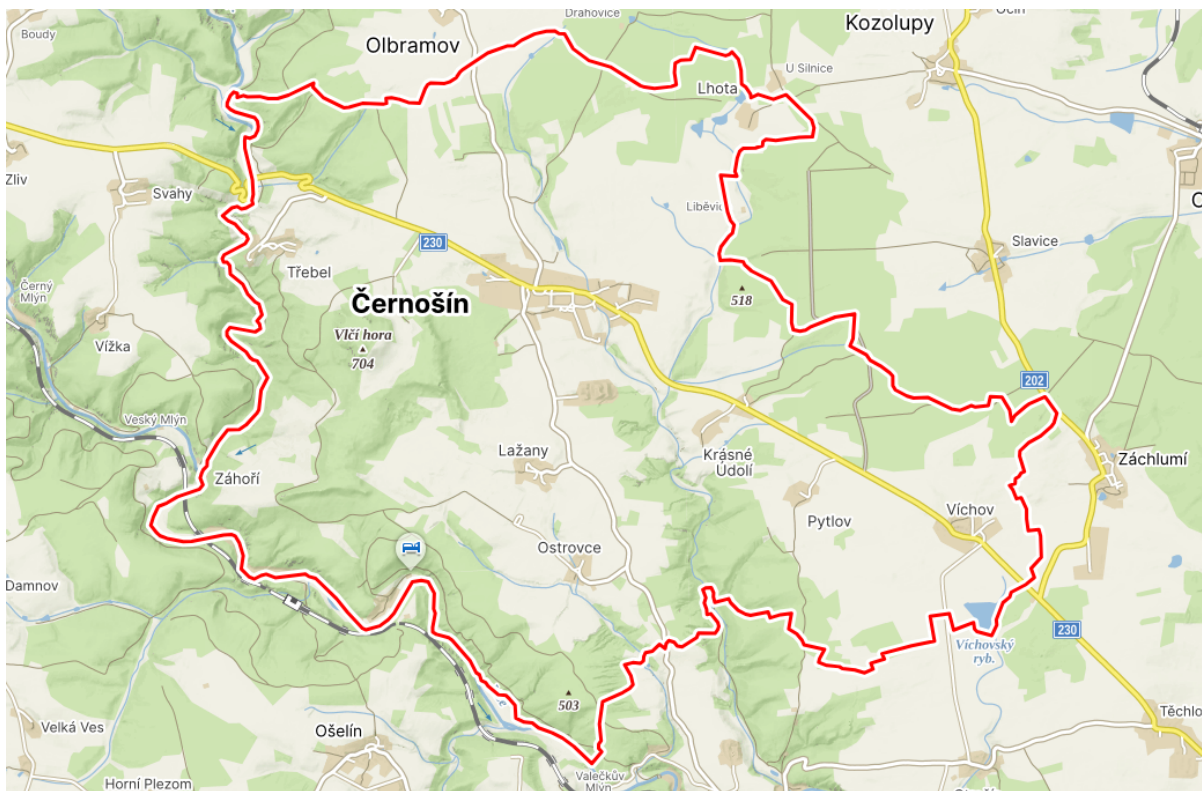
Tabulka 4: Druhy pozemků v ha k 31. 12. 2023 (ČSÚ, 2024)

<b>Zemědělská půda</b>	<b>2 063,35</b>	<b>Nezemědělská půda</b>	<b>2 157,46</b>
Orná půda	1 469,92	Lesní pozemek	1 826,38
Zahrada	48,64	Vodní plocha	48,02
Ovocný sad	7,58	Zastavěná plocha a nádvoří	34,00
Trvalý travní porost	537,22	Ostatní plocha	249,06

Obrázek 2: Poloha města Černošín na mapě ČR (mapy.cz, 2024)



Obrázek 3: Katastrální území města Černošín (mapy.cz, 2024)





## HISTORIE

První písemná doložená zmínka o Černošíně je z roku 1290. Pravděpodobné osídlení a vznik poddanské obce se datuje ke 12. století. Od 14. do 17. století patřil Černošín rodu pánů ze Švamberka. Roku 1541 byla obec povýšena na městečko a Švamberkové mu propůjčili do městského znaku část svého erbu – vpravo hledící stříbrnou labuť se zlatým zobákem v červeném poli. Pro městečko se stala podstatnou česky psaná listina z roku 1551, v níž mu Zdeněk a Jáchym ze Švamberka poskytují další svobody a práva. Městečko se tak stalo důležitým obchodním a řemeslnickým centrem. V polovině 17. století dostaly nová privilegia i místní řemeslnické cechy. V roce 1873 byl Černošín povýšen na město. Přelom 19. a 20. století znamenal v Černošíně nástup průmyslu, konkrétně počátek výroby obuvi a zpracování dřeva. Mnichovská dohoda připojila město i s okolím k Velkoněmecké říši. Po osvobození roku 1945 došlo k přílivu českých a slovenských obyvatel.

Historii města Černošín připomínají zachované sochy sv. Floriána (1748), sv. Jana Nepomuckého (1732), které jsou umístěny ve středu obce. Dále pak kostel sv. Jiří (1614), nástupce kostela sv. Mikuláše (1374), který byl při požáru v roce 1611 zcela zničen. Také objekt Fary s místním muzeem a tvrz Vížka, po níž zůstaly v krajině pouze archeologické stopy.

Krásné Údolí je místní částí města Černošín a nachází se asi 2,5 km směrem na jihovýchod. Je rozděleno na dvě části – Černý kůň a Krásné Údolí. Na jeho katastrálním území se nachází zřícenina hradu Schönthal (či Šontál) a archeologické stopy po tvrzi (tvrzišti).

Lažany se nalézají asi 2 km směrem na jih od Černošína na úpatí Vlčí hory. Byly založeny kolem nepravidelné návsi se dvěma rybníčky.

Lhota je od Černošína vzdálena zhruba 2,5 km severovýchodním směrem. Rozprostírá se mezi Horním a Dolním Lhotenským rybníkem a v současné době je osídlena zejména sezónně chataři a chalupáři. Lhota se stala součástí města Černošín v roce 1880. Zhruba 900 m západním směrem od Lhoty se v lese nachází mohylník, který je zapsán mezi nemovité kulturní památky.

Ostrovce jsou vzdáleny asi 3,5 km jižně od Černošína. Ve spodní části stojí kaple s věžičkou.

Pytlou se nachází asi 3,5 km na jihovýchod od Černošína nad údolím Černošinského potoka.

Třebel leží zhruba 3 km na západ od Černošína v místech bývalého panského dvora. V této místní části lze najít zbytky tvrze Třebel, která je v současné době v soukromém vlastnictví a nedaleko na Vlčí hoře zříceninu hradu Volfštejn.

Víchov se nachází asi 5,5 km na jihovýchod od Černošína a prochází jím stejně jako Černošínem silnice II/230. V historických pramenech se Víchov poprvé objevuje v roce 1342. Až do 19. století však pod jménem Bytkov – zřejmě od původního významu „Bytkův dvůr“. Od roku 1850 býval samosprávnou obcí, po roce 1960 se stal osadou Těchlovic a od roku 1980 spadá pod Černošín. V lese severně a severovýchodně od Víchova můžeme nalézt dva mohylníky.

Záhoří leží zhruba 4 km na jihozápad od Černošína. Po II. světové válce se tuto osadu nepodařilo dosídlit, a tak prakticky zanikla. V původním intravilánu vsi se zachoval jediný dům a zříceniny několika dalších. Na severovýchodním konci této místní části se zachovala kaplička,

kteřá byla v průběhu roku 2006 opravena. Většinu nynější zástavby tvoří nové chaty na okraji katastrálního území v údolí řeky Mže.

Reliéf území města je relativně členitý. Katastrální území obce se nachází ve střední části západních Čech. Na území města se nacházejí chráněná území: přírodní park Kosí potok, přírodní rezervace Pod Volfštejnem, přírodní památka Černošínský bor a registrované významné krajinné prvky. Dominantou krajiny je vyhaslá sopka Vlčí hora, jejíž výška činí 704 m. n. m. Na jejím svahu se nachází zřícenina hradu Volfštejn. Západní hranici města s přilehlými obcemi tvoří údolí Kosího potoka až k řece Mži. Nad Kosím potokem směrem na Planou v okolí Třebele jsou dodnes patrné pozůstatky bojiště ze třicetileté války.

Obrázek 4: Archivní dobové snímky města (cernosin.cz, 2024)



# SPRÁVA OBCE

Ke dni schválení tohoto dokumentu má město Černošín ve svém vedení 15členné zastupitelstvo, z toho uvolněného starostu a 1 uvolněného místostarostu. Rada města Černošín je složena z 5 členů. Zastupitelstvo města zřídilo finanční a kontrolní výbor, každý zastoupen 3 členy. Dále je zde kulturní komise a povodňová komise a také Sbor pro občanské záležitosti.

Městský úřad je pro veřejnost k dispozici v těchto úředních hodinách:

Pondělí	7 <sup>30</sup> –11 <sup>30</sup>	12 <sup>30</sup> –16 <sup>00</sup>
Úterý	7 <sup>30</sup> –11 <sup>30</sup>	12 <sup>30</sup> –15 <sup>00</sup>
Středa	7 <sup>30</sup> –11 <sup>30</sup>	12 <sup>30</sup> –16 <sup>00</sup>
Čtvrtek	7 <sup>30</sup> –11 <sup>30</sup>	12 <sup>30</sup> –15 <sup>00</sup>

Zároveň mají občané možnost využít e-podatelnu bez omezení úředními hodinami.

Město získává do svého rozpočtu finanční prostředky z rozpočtového určení daní. Z rozpočtu jsou pak každoročně vynakládány nemalé částky na posílení obecní infrastruktury a institucí, a to buď za účelem výdajů na provoz či investice.

Zastupitelstvo města svědomitě pracuje na sestavování a následném plnění obecních priorit, jejichž cílem je neustálé zkvalitňování podmínek pro život ve městě a zejména příležitosti k čerpání dotací.

# HOSPODÁŘSTVÍ

## EKONOMICKÁ SITUACE

K 31. 12. 2023, resp. k 1. 1. 2024 bylo v Černošíně evidováno celkem 198 ekonomických subjektů, z nichž 90 mělo zjištěnou aktivitu.

Z přehledu Českého statistického úřadu je patrné, že největší zastoupení podnikatelských subjektů se zjištěnou aktivitou v Černošíně má odvětví A Zemědělství, lesnictví a rybářství a dále pak B-E Průmysl celkem, G Velkoobchod a maloobchod a opravy a údržba motorových vozidel a F Stavebnictví. Ostatní druhy činností jsou mezi aktivními podnikatelskými subjekty v Černošíně zastoupeny v menším měřítku.

Tabulka 5: Podnikatelské subjekty podle převažující činnosti k 31. 12. 2023 (ČSÚ, 2024)

	Registrované podniky	Podniky se zjištěnou aktivitou
<b>Celkem</b>	<b>198</b>	<b>90</b>
<b>A Zemědělství, lesnictví, rybářství</b>	36	20
<b>B–E Průmysl celkem</b>	26	13
<b>F Stavebnictví</b>	21	11
<b>G Velkoobchod a maloobchod; opravy a údržba motorových vozidel</b>	36	12
<b>H Doprava a skladování</b>	2	-
<b>I Ubytování, stravování a pohostinství</b>	12	4
<b>J Informační a komunikační činnosti</b>	-	-
<b>K Peněžnictví a pojišťovnictví</b>	-	-
<b>L Činnosti v oblasti nemovitostí</b>	13	3
<b>M Profesionální, vědecké a technické činnosti</b>	14	6
<b>N Administrativní a podpůrné činnosti</b>	2	2
<b>O Veřejná správa a obrana; povinné sociální zabezpečení</b>	3	2
<b>P Vzdělávání</b>	3	3
<b>Q Zdravotní a sociální péče</b>	2	2
<b>R Kulturní, zábavní a rekreační činnosti</b>	3	2
<b>S Ostatní činnosti</b>	22	9
<b>X nezařazeno</b>	-	-

Z uvedených subjektů patří naprostá většina mezi fyzické osoby podnikající podle živnostenského zákona, jak naznačují statistická data z tabulky č. 6 Podnikatelské subjekty podle právní formy k 31. 12. 2023 (ČSÚ, 2024).

Tabulka 6: Podnikatelské subjekty podle právní formy k 31. 12. 2023 (ČSÚ, 2024)

	Registrované podniky	Podniky se zjištěnou aktivitou
<b>Celkem</b>	<b>198</b>	<b>90</b>
<b>Fyzické osoby</b>	<b>154</b>	<b>73</b>
Fyzické osoby podnikající dle živnostenského zákona	136	58
Fyzické osoby podnikající dle jiného než živn. zákona	4	4
Zemědělství podnikatelé	12	10
<b>Právnícké osoby</b>	<b>44</b>	<b>17</b>
Obchodní společnosti	14	9
Akciové společnosti	-	-
Družstva	2	2

## TRH PRÁCE

V souvislosti se statistikou uvedenou v následující kapitole v tabulce č. 10 je možné konstatovat, že většina občanů města je v produktivním věku. Navzdory faktu, že se v Černošíně nachází několik větších zaměstnavatelů (např. RI – VAJ, čalounické závody, spol. s r.o., EKODEPON s.r.o., LESPRA, spol. s r.o., e m z Hanauer s.r.o., Zemědělské družstvo Vlčák), najde v místě svého bydliště pracovní uplatnění pouze část místních obyvatel. Část ekonomicky aktivních obyvatel (dle SLBD z roku 2021 se jednalo o 270 osob), tedy obyvatel ve věku 15–64 let, za prací vyjíždí mimo město Černošín, a to nejčastěji do Stříbra, Kostelce, Boru a Plzně. Mezi nejbližší průmyslové zóny, kam místní obyvatelé dojíždějí, patří Nová Hospoda u Boru a Ostrov u Stříbra. Naopak 200 osob do města za prací dojíždí, a to nejčastěji z okolních měst či obcí jako je Stříbro, Svojsín, Planá či Konstantinovy Lázně.

S ohledem na uvedené podmínky na místním trhu práce eviduje Úřad práce k 1. 1. 2024 v Černošíně 20 uchazečů o práci, z čehož drtivou většinu tvoří muži. Zároveň je Úřadem práce evidováno 16 volných pracovních míst v této lokalitě.

Tabulka 7: Nezaměstnanost v Černošíně k 31. 12. 2023 (ČSÚ, 2024)

Počet uchazečů o zaměstnání v evidenci úřadu práce (dosažitelní <sup>2</sup> )			Podíl nezaměstnaných osob (v %)			Pracovní místa v evidenci úřadu práce
Celkem	Pohlaví		Celkem	Pohlaví		Celkem
	Muži	Ženy		Muži	Ženy	
20	16	4	2,5	4	1	16

<sup>2</sup> Dosažitelní uchazeči o zaměstnání jsou tací, kteří jsou schopni do pracovního poměru nastoupit bezprostředně při nabídce vhodného pracovního místa.

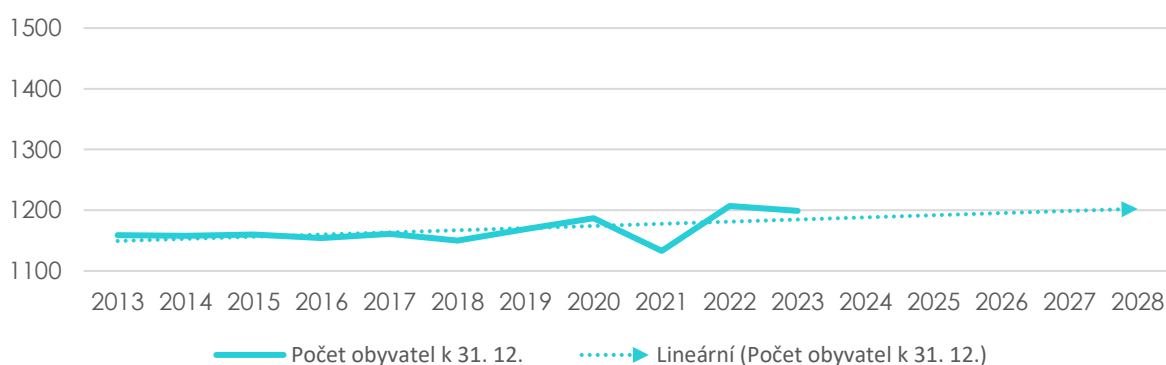
# OBYVATELSTVO

K datu 31. 12. 2023, resp. 1. 1. 2024 mělo Město Černošín dle údajů Českého statistického úřadu celkem 1 199 obyvatel. Z následující tabulky a grafu je patrné, že vývoj počtu obyvatel za posledních 10 let má velmi mírně stoupající tendenci, což je zřejmé zejména z křivky lineární prognózy s lehce pozitivním sklonem.

Tabulka 8: Vývoj počtu obyvatel ve městě Černošín v letech (ČSÚ, 2024)

Rok	2014	2015	2016	2017	2018	2019	2020	2021	2022	2023
Počet obyvatel k 31. 12.	1158	1160	1154	1161	1150	1169	1187	1133	1207	1199

Graf 1: Vývoj počtu obyvatel za posledních 10 let s lineární prognózou do roku 2028 (ČSÚ, 2024)



Celkově pozitivní demografický vývoj ve městě Černošín naznačují výsledky hned několika spolu souvisejících statistických ukazatelů, které vychází z dat uvedených v tabulkách č. 9, 10 a 11 a znázorněných v příslušných grafech:

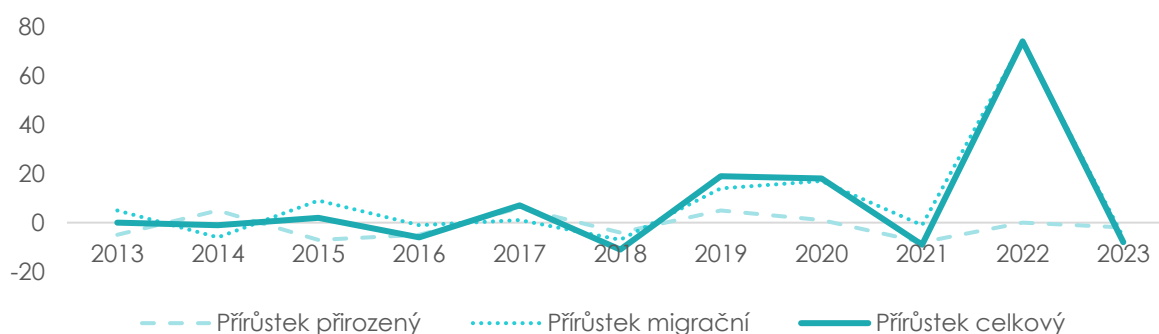
- Průměrná porodnost, kdy na 1 000 (pomyslných) obyvatel města připadá v průměru za posledních 10 let 9,80 narozených dětí, což je veskrze pozitivní faktor demografického vývoje.
- Vyšší migrační saldo, které za uvažované 10leté období dosahuje hodnoty 8,75, tj. na 1 000 (pomyslných) obyvatel připadá 8,75 osob, které se do města nastěhovaly. Je třeba podotknout, že na takto vysokou míru migračního salda měl vliv rok 2022, kdy se skokově do města přistěhovalo 100 osob. Vyšší počet přistěhovalých osob je pozitivním faktorem demografického vývoje.
- Dětská závislost, která udává, jak velkou část obyvatel tvoří děti závislé na ekonomicky aktivním obyvatelstvu, vyšla pro rok 2023 na 22,44 %, což je považováno za průměrnou hodnotu. Vyšší počet dětí je pozitivním faktorem demografického vývoje.
- Rostoucí index stáří vyjadřující, kolik obyvatel starších 65 let připadá na 100 dětí do 15 let věku. Vzrůstající hodnota tohoto indexu je negativním faktorem demografického vývoje.

Tabulka 9: Populační vývoj dle vybraných ukazatelů (ČSÚ, 2024)

Rok	Stav k 1. 1.	Živě narození	Zemřelí	Přistěhovalí	Vystěhovalí	Přírůstek přirozený	Přírůstek migrační	Přírůstek celkový	Stav k 31. 12.
2014	1159	18	13	40	46	5	-6	-1	1158
2015	1158	8	15	34	25	-7	9	2	1160
2016	1160	10	15	40	41	-5	-1	-6	1154
2017	1154	14	8	26	25	6	1	7	1161
2018	1161	8	12	45	52	-4	-7	-11	1150
2019	1150	12	7	42	28	5	14	19	1169
2020	1169	11	10	39	22	1	17	18	1187
2021	1142	11	19	36	37	-8	-1	-9	1133
2022	1133	10	10	100	26	0	74	74	1207
2023	1207	14	16	63	69	-2	-6	-8	1199

Rozpor ve stavu obyvatel na přelomu roku 2020 a 2021 je způsoben provedením Sčítání lidu, domů a bytů 2021, kdy zpravidla dochází k nesouladům ve vykázaných údajích. Pro následující výpočty byla použita hodnota z konce roku 2020.

Graf 2: Meziroční přírůstek obyvatel (ČSÚ, 2024)

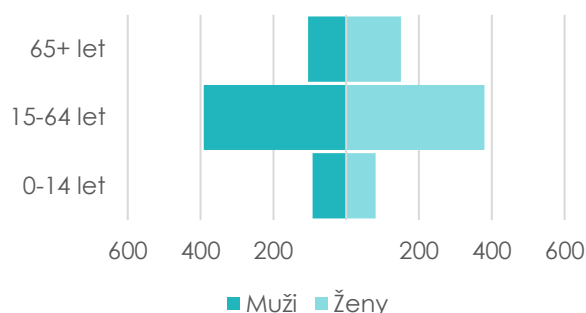


Následující statistika se věnuje genderovému a věkovému složení obyvatel města Černošín. Z těchto údajů je patrné, že největší procento místní populace se nachází v ekonomicky produktivním věku. Z celkového pohledu na genderovou skladbu obyvatel je tato relativně vyrovnaná, avšak při bližším pohledu zjistíme, že v seniorské věkové skupině poměrně markantně převažují ženy.

Tabulka 10: Genderové a věkové složení obyvatel k 31. 12. 2023 (ČSÚ, 2024)

	Celkem	Muži	Ženy
<b>Počet obyvatel</b>	<b>1 199</b>	<b>588</b>	<b>611</b>
<b>v tom ve věku (let)</b>			
<b>0–14</b>	173	92	81
<b>15–64</b>	771	391	380
<b>65 a více</b>	255	105	150

Graf 3: Genderové a věkové složení obyvatel k 31. 12. 2023 (ČSÚ, 2024)

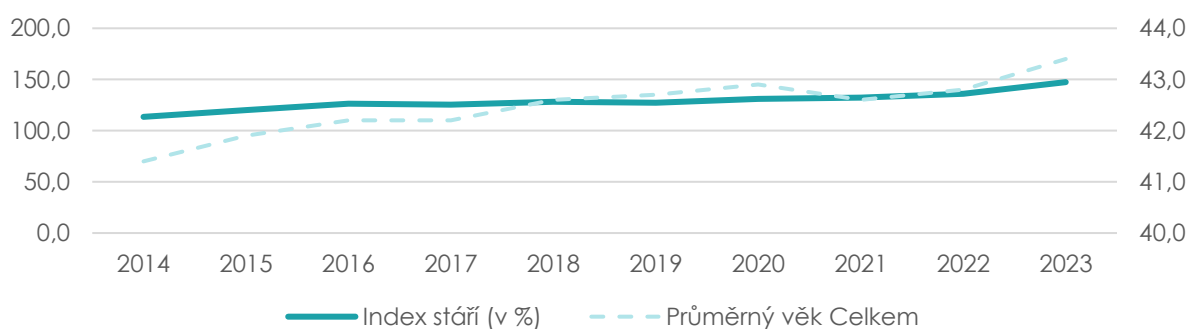


Poslední statistikou v této kapitole jsou data zabývající se věkovým průměrem obyvatel, a to za posledních 10 let. Následující tabulka deklaruje, že ve městě dochází pozvolna ke stárnutí populace. Tento fakt je patrný jak z ukazatele Průměrný věk, tak z Indexu stáří.

Tabulka 11: Průměrný věk a index stáří k 31. 12. (ČSÚ, 2024)

		2014	2015	2016	2017	2018	2019	2020	2021	2022	2023
<b>Průměrný věk</b>	<b>Celkem</b>	41,4	41,9	42,2	42,2	42,6	42,7	42,9	42,6	42,8	43,4
	<b>Muži</b>	40,4	40,8	41,1	41,3	41,9	41,7	41,7	41,6	41,7	41,7
	<b>Ženy</b>	42,5	42,9	43,3	43,2	43,3	43,7	44,1	43,6	43,9	45,1
<b>Index stáří (v %)</b>		113,5	120,1	126,5	125,3	128,2	127,2	131,1	132,2	136,0	147,4

Graf 4: Průměrný věk a index stáří k 31. 12. (ČSÚ, 2024)





# INFRASTRUKTURA MĚSTA

## TECHNICKÁ INFRASTRUKTURA

### *Informačně technická infrastruktura*

Město Černošín spravuje svoje vlastní webové stránky (<https://www.cernosin.cz/>), na kterých je občanům k dispozici pravidelně aktualizovaná elektronická úřední deska a elektronická podatelna. Mimoto zde obyvatelé a další zájemci o informace naleznou veškeré informace o městě, dále např. plán kulturních akcí, tipy na výlet, fotogalerii či potřebné kontakty.

Funkci klasické úřední desky pro Městský úřad Černošín plní digitální úřední deska (elektronické zařízení), která je umístěna na budově MěÚ a je nepřetržitě veřejně přístupná.

Městský úřad dále nabízí CzechPoint a mobilní aplikaci Mobilní rozhlas.

Dalším způsobem zprostředkování informací je oficiální facebookový profil města Infocentrum Černošín.

V roce 2023 byl realizován lokální výstražný a varovný systém, který slouží k informování občanů v případě mimořádných událostí. V současnosti (2024) město instaluje kamerový systém za účelem zvýšení bezpečnosti obyvatel. Předpokládá se ukončení realizace v roce 2025, kdy bude následovat vyhodnocení provozu s možností rozšíření v budoucích letech.

### *Energetická infrastruktura*

Město Černošín je plně plynofikováno vyjma místních částí, o jejichž plynofikaci se v současnosti neuvažuje. V celém městě včetně místních částí je zavedena elektřina a veřejné osvětlení.

V Černošíně je provozována fotovoltaická elektrárna. Další plochy pro realizaci fotovoltaických elektráren jsou dle územního plánu vymezeny v katastrálním území Lažany a Ostrovce. V současnosti město Černošín o výstavbě dalších FVE neuvažuje.

Černošín v současnosti připravuje Místní energetickou koncepci, na jejímž základě chce realizovat energetické úspory. Zároveň město již několik let realizuje energetické úspory formou modernizace veřejného osvětlení, konkrétně přechodu na LED svítidla. V tomto záměru bude město i nadále pokračovat.

### *Vodohospodářská infrastruktura*

Město Černošín má vybudovanou jednotnou kanalizační síť (potrubí DN 200–1000, z materiálů kamenina, beton a PVC). Kanalizační síť je rozdělena na dvě větve – levobřežní a pravobřežní. Obě tyto větve jsou napojeny na městskou čistírnu odpadních vod s vybudovanou akumulací nádrží, což umožňuje stahování odpadních vod z okolí. V levobřežní části kanalizační sítě jsou stále bezodtokové jímky a septiky. Povrchové vody jsou odváděny do Černošínského potoka systémem příkopů a struh, kde jsou vypouštěny dvěma výustěmi.

Město je zásobeno vodou z prameniště a z vlastních vrtů. Voda je zavedena do všech domácností v Černošíně. Stav technických sítí v obci se sleduje průběžně a na základě

vyhodnocení se přistupuje k řešení formou oprav, renovací, obnovy apod. Vodovodní a kanalizační síť pro Černošín spravuje firma ČEVAK a.s. České Budějovice.

V Černošíně je v provozu mechanicko-biologická čistírna odpadních vod. Obyvatelům všech místních částí je poskytována možnost čerpání dotace z rozpočtu města na vybudování domácí čistírny odpadních vod.

Krásné Údolí má vybudovanou pouze dešťovou kanalizační síť z betonového potrubí DN 300 a je ukončena jednou výustí, která je zaústěna do Černošínského potoka. Odpadní vody jsou akumulovány v odpadních jímkách, které jsou sváženy na ČOV Černošín. Voda je v této místní části rozvedena z místního vrtu umístěného v těsné blízkosti obce. V současnosti se připravuje připojení nového vrtu spolu s novou úpravnou vody.

Lažany odvádí dešťovou vodu systémem příkopů, struh a propustků do rybníka, odkud voda přepadem teče do bezejmenného potoka a dále ústí do Dolského potoka. Odpadní vody jsou akumulovány v odpadních jímkách, které jsou sváženy na ČOV Černošín. Vodu odebírají občané místní části ze svých vlastních studní.

Lhota nemá vybudovanou žádnou kanalizační síť. Odpadní vody jsou akumulovány v odpadních jímkách, které jsou z větší zčásti sváženy na ČOV Černošín. Dešťová voda je svedena do příkopů a ztrácí se v terénu. Vodu obyvatelé této místní části odebírají z vlastních studní.

Ostrovce mají vybudovanou pouze dešťovou kanalizační síť, která odvádí dešťovou vodu systémem příkopů, struh, propustků a pěti výustěmi do Dolského potoka. Odpadní vody jsou akumulovány v odpadních jímkách, které jsou sváženy na ČOV Černošín. V obci je rozvedena vodovodní síť z nedalekého vrtu. Plánováno je zásobování z nově vybudovaného vrtu.

Pytlův má zavedenou částečně dešťovou kanalizaci. Dešťová voda ze zbylé části se odvádí příkopy, strouhami a propustky do místního rybníka, z něhož pak voda přepadem vyúsťuje do bezejmenného přítoku Černošínského potoka. Odpadní vody jsou akumulovány v odpadních jímkách, které jsou zčásti sváženy na ČOV Černošín. Vodu místní občané čerpají ze svých vlastních studní.

Třebel má vybudovanou pouze dešťovou kanalizační síť. V části obce je dešťová voda svedena do příkopu, který je zděný. Druhá část obce odvádí část dešťových vod pomocí příkopů, struh, propustků a jednoho výustí do bezejmenného potoka, který je přítokem Kosího potoka. Odpadní vody od všech obyvatel jsou akumulovány v odpadních jímkách, které jsou sváženy na ČOV Černošín. Nově vybudovaný vodovod využívá místní vrt a rozvádí vodu po celé místní části obce.

Víchov má dešťovou kanalizaci z betonového potrubí DN 300 s dvěma výustěmi, které jsou zaústěny do bezejmenného potoka. Odpadní vody jsou akumulovány v odpadních jímkách, které jsou sváženy na ČOV Černošín. Vodu místní čerpají částečně z vlastních studní a částečně z veřejného rozvodu.

V následujících letech má město záměr vybudovat novou vodovodní síť a úpravnu vody místní části Ostrovce, Krásné Údolí a Víchov. Dále je v plánu intenzifikace kanalizace a ČOV. Zároveň město připravuje vybudování zcela nové technické infrastruktury pro nové rodinné domy,

jejichž výstavba je teprve ve fázi plánování. Tento záměr se bude realizovat v delším časovém horizontu.

### *Odpadové hospodářství*

Odpadové hospodářství ve městě je zajišťováno v součinnosti s firmou EKODEPON s.r.o., která provozuje v místní části Lažany skládku odpadů. V areálu skládky funguje i sběrný dvůr pro místní občany. Na území města i místních částí jsou rozmístěny kontejnery na tříděný odpad. Město je členem Sdružení obcí Černošín, které vzniklo právě za účelem provozování této skládky odpadů. Odpad je jednak deponován na skládce v Lažanech, jednak je odvážen na spalovnu v ZEVO Chotíkov. Město je zapojeno do systému třídění, recyklace a využití obalového materiálu EKO-KOM.

Na území celého města a jeho místních částí je stanoven obecní systém odpadového hospodářství, které stanovuje pravidla pro oddělený sběr vybraných složek komunálního odpadu, stanoviště odpadních nádob, zajištění svozu nebezpečného, objemného a směsného odpadu i provoz sběrného dvora.

Záměrem města do budoucích let je rozšířit a modernizovat odpadová stání a zajistit tak vyšší komfort v oblasti odpadového hospodářství.

## DOPRAVNÍ INFRASTRUKTURA

Území Černošína protíná několik komunikací. Pro město má největší význam silnice 2. třídy (II/230), která po celé své délce spojuje města Bečov nad Teplou, Mariánské Lázně, Planou, Stříbro, Stod, Přeštice a Nepomuk v délce 120 km. Podél této silnice je na zastavěném území obce vybudován chodník pro bezpečnější pohyb chodců. Chodník je ve větší míře jednostranný, ale v některých úsecích i oboustranný. V blízkosti školy jsou zřízeny dva přechody pro chodce doplněné výstražným systémem i vodorovným značením. Katastrálním územím obce také prochází silnice 3. třídy, směřující do Svojšína, ve druhém směru na Olbramov. O komunikace II. a III. třídy se stará Správa a údržba silnic Plzeňského kraje, provozu Stříbro a Planá. Místní komunikace jsou ve správě města. Město má z roku 2017 zpracován pasport místních komunikací.

Ve městě je dostatek parkovacích stání. Parkovací místa na parkovištích na území města jsou bezplatná. O údržbu místních komunikací se celoročně stará technický úsek Městského úřadu Černošín. Na základě podnětů se pravidelně vyhodnocuje stav místních komunikací a následně se sestavuje plán údržby a oprav.

Veřejnou autobusovou dopravu zajišťuje v celém Plzeňském kraji, a tedy i ve městě Černošín, společnost ARRIVA STŘEDNÍ ČECHY. Místní části Třebel, Krásné Údolí, Lažany a Ostrovce jsou umístěny u silnice 3. třídy. Pytlův má autobusovou zastávku u silnice i přímo v obci a Víchov přímo v obci. Záhoří a Lhota jsou bez autobusového spojení. Zastávky veřejné autobusové dopravy jsou zastřešeny, jsou instalovány odpadkové koše a lavičky. Město se podílí na krajském systému veřejné autobusové dopravy, což znamená, že každoročně může uplatit své návrhy k autobusovým linkám i jízdním řádům. Negativní skutečností je absence mezikrajových spojení, z čehož vyplývá nutnost přestupů, mnohdy opakovaných.

Přes místní část Černošín vedou autobusové linky č. 735 (Stříbro -> Planá a zpět), 761 (Černošín -> Bor a zpět) a 741 (Černošín -> Bezdrůžice a zpět). Linka 735 projíždí v pracovní dny až 10x denně, linka 741 jednou denně a linka 761 projede 4x denně. Linka 735 obsluhuje také zastávky v místních částech Třebel, Krásné Údolí, Pytlou a Víchov. Linka 761 obsluhuje dále zastávku Černošín, pila a zastávky poblíž místních částí Lažany a Ostrovce. Další zastávka, která je v katastru města Černošín se nachází v extravilánu u lesní školky (Olbramov, lesní školka), kterou obsluhuje spoj 761, a to 1x denně.

V Černošíně a místních částech nejsou zastávky vlaku. Nejbližšími zastávkami jsou Svojšíň a Stříbro, které nejsou v docházkové vzdálenosti od obce či jejích místních částí.

Město plánuje i do budoucna udržovat a upravovat místní komunikace včetně parkovacích stání. Jedním z cílů je také vybudování pěšiny ke starému hřbitovu (Svojšíňská – III. etapa). V rámci dopravní infrastruktury bude také město pravidelně opravovat a obnovovat polní i lesní cesty.

# OBČANSKÁ VYBAVENOST A SOCIÁLNÍ INFRASTRUKTURA

Město Černošín má velmi kvalitní občanskou vybavenost a sociální infrastrukturu. Ve městě se nachází Česká pošta, která má otevřeno každý všední den.

Knihovna sídlí v Městském multifunkčním centru s výpůjční dobou každý čtvrtek 12:30–15:30 hod. Mimoto jsou zde pořádány besedy, čtení a také programy pro mateřskou i základní školu v Černošíně. Knihovna provozuje také dvě knihobudky, které se nacházejí na území města. Budova, kde se nyní multifunkční centrum nachází, byla odkoupeno do vlastnictví města v roce 2015 a v roce 2023 zrekonstruována. Kromě knihovny zde sídlí prodejna COOP, ordinace praktického lékaře a prostory pro cvičení.

Muzeum Černošín se nachází v prostorách bývalé fary, která patří mezi nejstarší budovy. Expozice je zaměřena na historii města a okolí, ale také na historická řemesla, např. obuvnictví.

Mateřská škola Černošín má aktuální kapacitu 50 dětí, které jsou rozděleny do 2 tříd dle věku. Po rekonstrukci, která v současnosti probíhá, bude kapacita navýšena na 3 třídy s celkovým maximálním počtem až 60 dětí. MŠ má vlastní školní jídelnu a rozsáhlou zahradu.

Základní škola Černošín zahrnuje 1. stupeň, 2. stupeň, školní družinu a školní jídelnu. Jedná se o úplnou školu se všemi ročníky v jednotlivých třídách. V posledních letech prošla budova pro 1. stupeň několika rekonstrukcemi, obnovou technického vybavení, modernizací šaten. Budova je bezbariérová. Budova pro 2. stupeň prošla také částečnou rekonstrukcí (především tělocvična) a v budově školní jídelny bylo modernizováno vybavení. Základní škola je umístěna ve dvou objektech a samostatným objektem je také školní jídelna. Kapacita školní družiny je 30 žáků. Součástí školních budov je také dopravní hřiště, rozsáhlá zahrada s herními prvky, zastřešený altán či hřiště na basketbal. Do budoucna město uvažuje o optimalizaci využití souboru budov Základní školy.

Ve městě je zdravotnické středisko zajišťující základní lékařskou péči praktického obvodního lékaře – sídlo je v již zmíněném multifunkčním centru. Lékárna se ve městě nenachází (nejbližší je ve Stříbře). Výjezdová místa nejbližší rychlé záchranné služby jsou ve Stříbře a Konstantinových Lázních.

Město v současnosti neprovozuje žádný dům s pečovatelskou službou. Jeho provoz byl ukončen v roce 2022. Sociální služby ve formě osobní asistence či denního stacionáře nabízí středisko Víteček, které provozuje zapsaný spolek 15. Přední hlídka Royal Rangers Mariánské Lázně.

Ve městě se nachází Motorest Vlčák, který nabízí teplou i studenou kuchyni, rozvoz obědů a každodenní otvírací dobu. Motorest je umístěn v prostorách, které jsou ve vlastnictví města. V objektu KSC Vlčák se nachází také kulturní sál s kapacitou 150 míst k sezení, který je využíván pro plesy, hudební vystoupení či besedy.

Dále jsou ve městě dostupné služby typu kadeřnictví, pedikúra či masáže. Ve městě je provozováno několik obchodů s potravinami a se smíšeným zbožím a také čerpací stanice pohonných hmot.

Město Černošín také vybuodovalo centrální „Hřiště relaxu a pohody“ pod bývalou pilou, které obsahuje jak herní, tak tělocvičné prvky. Za Motorestem Vlčák se nachází víceúčelové hřiště s umělým povrchem o rozměrech 22x44m, které je vhodné na tenis, volejbal, nohejbal, házenou a kopanou a také workoutové hřiště. Další menší dětská hřiště jsou umístěna v místních částech Pytlov, Krásné údolí a Víchov.

Ve městě sídlí Sbor dobrovolných hasičů (SDH) již od roku 1882. V současnosti má 45 dospělých členů, 22 dětí a 2 dorostence. Výjezdová jednotka má 15 členů, kteří se aktivně podílejí nejen na hašení požárů, ale také asistují při jiných živelních pohromách jako jsou povodně či vichřice. Sbor disponuje dopravním automobilem Volkswagen z roku 2019, výjezdová jednotka má k dispozici CAS MAN z roku 2008 a sídlí v budově hasičské zbrojnice, která je majetkem města.

Základnu zde má i TJ Sokol Černošín, který byl založen v roce 1946 a je pravidelným účastníkem fotbalových soutěží. TJ Sokol kromě fotbalistů sdružuje stolní tenisty a cvičící ženy a děti. Vlastní své fotbalové hřiště se zázemím a ostatní cvičenci využívají prostory multifunkčního centra.

V místní části Ostrovce se nachází Ranč v údolí, který nabízí dětské tábory a víkendové akce s koňmi.

V katastrálním území města Černošín se také nachází městský hřbitov.

Město Černošín eviduje velké množství zapsaných spolků a sdružení, např. již zmíněný Sbor dobrovolných hasičů Černošín či Tělovýchovnou jednotu SOKOL Černošín z.s., dále pak ICHTHYS Černošín (VI. oddíl Tajfun Tachov, Junák – český skaut), Spolek pro záchranu hradu Volfštejna, Dechová hudba Atomovka z.s., Základní organizace Českého zahrádkářského svazu Černošín, SPOZ – Sdružení pro občanské záležitosti, Černošín, Občanské sdružení Třebel, Černošín, Občanské sdružení Víchov, Černošín, Český svaz chovatelů z.s., Základní organizace Černošín, 15. Přední hlídka Royal Rangers Mariánské Lázně, Český svaz včelařů, z.s., základní organizace Černošín, Záchlumí, OS Chatová osada u Ranče v Údolí, Plzeň, Chatová osada Mže 67 z.s., Lažany - Černošín nebo „Spolek za Krásné Údolí“, Krásné Údolí – Černošín, Černošinské ženy a další.

Město Černošín poskytuje na činnost spolků peněžité prostředky i nepeněžité plnění. Na oficiálních webových stránkách města je ke stažení dostupná žádost o příspěvek z rozpočtu města. Na podporu činnosti je každoročně vyčleněna určitá částka v rozpočtu města, jejíž výše se odvíjí aktuální rozpočtové situace na daný rok.

Rada města má zřízenou kulturní komisi, která připravuje plán kulturních akcí a podílí se z velké části na jeho realizaci. Mezi tradiční kulturní akce, které město Černošín pořádá, patří Novoroční výšlap na Vlčí horu (každoročně 1. ledna), městský ples (konaný každoročně v únoru), Bílá vlčí stopa (pořádá se v období Velikonoc), pouť sv. Jiří (duben), Májka (poslední dubnový den), oslava dne dětí (pořádaná na Mezinárodní den dětí), rozsvícení vánočního stromu na počátku adventního období a v prosinci se pak koná vánoční koncert v kostele sv. Jiří. Další akce zaměřené na širokou veřejnost pořádají početné místní spolky či základní

škola. SDH Černošín např. pořádá hasičský ples či maškarní rej. Spolek Černošínských žen pořádá např. taneční zábavy či drakiádu na podzim.

Termíny konání jsou vždy uveřejněny na webových stránkách města Černošín, pomocí aplikace Munipolis, prostřednictvím plakátů na vývěsních plochách v centru i místních částech a v pravidelném čtvrtletním Zpravodaji města Černošín.

V rámci plánovaných aktivit město bude nadále udržovat a doplňovat prvky na centrálním „Hřišti relaxu a pohody“, podporovat lékařskou péči o občany, zajišťovat a zkvalitňovat činnost infocentra, muzea a knihovny. Také bude pokračovat v pořádání a podpoře zavedených kulturních akcí, podporovat spolkovou činnost, vést městskou kroniku a vydávat periodika za účelem propagace města, městský zpravodaj a další publikace. Dále také udržovat zázemí a obnovovat vybavení Jednotky Sboru dobrovolných hasičů, jejíž zřizovatelem je město. Město má v rámci svých střednědobých investic v plánu výstavbu bytového domu a zateplení budovy mateřské školy včetně zajištění bezbariérového přístupu. Mezi další plánované akce patří oprava a údržba domu s nájemními byty v ulici Jiráskova 336, 337 včetně zajištění bezbariérového přístupu. V neposlední řadě má Černošín v úmyslu revitalizovat zahradu u muzea jako zázemí pro setkávání občanů při pořádání kulturních a společenských akcí.

Obrázek 5: Oslavy 150. výročí povýšení Černošína na město, rok 2023 (www.cernosin, 2024)



# ŽIVOTNÍ PROSTŘEDÍ, VEŘEJNÉ PROSTRANSTVÍ, KRAJINA A PŘÍRODA

Ráz krajiny v katastrálním území města Černošín je ryze vesnický – nacházejí se zde lesy, pole a četné drobné vodní toky a rybníčky.

Nejvyšším vrchem v katastrálním území města je Vlčí hora s nadmořskou výškou 704 metru. Jedná se o vzácnou mineralogickou lokalitu a nejvýznamnější krajinnou dominantu. Vlčí hora je nejvyšším bodem Pernarecké pahorkatiny i celé Plaské pahorkatiny. Jedná se o vyhaslou třetihorní sopku, která je tvořena sopečnými vyvrženinami, prachem, pískem, škvárou a struskami. Vlčí horu proslavil básník Goethe, který na toto místo rád zajížděl během svých pobytů v Mariánských Lázních, a to především z důvodu hledání zajímavých krystalů augitu, amfibolu a vzácnějšího olivínu. Na jeho počest zde byla jedna z vyhlídek pojmenována Goethova.

V katastrálním území obce se nachází Přírodní rezervace Pod Volfštejnem, která byla založena již roku 1984. Na úpatí čedičového podkladu se nachází biotop, který je domovem např. výra velkého, káně lesní či poštolky obecné a vyskytuje se zde velké množství chráněných druhů rostlin.

Přírodní památka Černošínský bor se nachází ve svazích nad Černošínem. Na území roste borový les s bohatým keřovým a bylinným patrem. Roste zde na 120 druhů bylin (např. prha arnika, vemeník dvoulistý, vemeník zelenavý, kruštík širolistý, jednokvítěk velekvětý, zimostrázek alpský, hrušnice jednostranná či sveřep Benekenův). Chráněné území má rozlohu 2,22 ha a nalézá se zde populace zvlášť chráněných druhů rostlin. Lesy jsou zařazeny do kategorie lesy zvláštního určení.

Přírodní park Kosí potok vznikl v roce 1978 a již tehdy zde byla vybudována raritní naučná stezka v česko-finském provedení. Kosí potok pramení v Českém lese a pod místní částí Záhoří se vlévá do řeky Mže. V přírodním parku nalezneme mnoho rostlinných i živočišných druhů, které zde mají klidný životní prostor díky tomu, že takto část krajiny je málo narušena lidským zásahem. Vyskytuje se zde vydra říční, skokan zelený či mlok skvrnitý.

Katastrálním územím města protéká Černošínský potok, Kosí (či Kosový) potok, Otročínský potok, Dolský potok a množství dalších drobných bezejmenných přítoků. Na hranici katastru obce protéká také řeka Mže. Poblíž místní části Lhota se nachází Horní Lhotský rybník, Střední Lhotský rybník a Dolní Lhotský rybník a množství dalších bezejmenných rybníčků a malých vodních nádrží nalezneme po celém katastrálním území města Černošín.



Obrázek 6: Kosí (Kosový) potok (tachovsko.com, 2024, autor fotografie: I. Kantnerová)



V těsné blízkosti místní části Ostrovce stojí po levé straně památná lípa, jejíž stáří je přes 200 let. Významnými krajinnými prvky jsou také dvě aleje, které se na katastrálním území města nacházejí. První z nich – K Památníku pod Vlčí horou – byla vysázena kolem roku 1930 a udává se, že každý vysazený dub znamenal jeden ztracený lidský život. V aleji se nachází 35 dubů a je dodnes připomínkou padlých vojáků a občanů z období 1. světové války. Druhou alejí je javorová alej u hradu Volfštejn, která je 320 metrů dlouhá a spojuje hrad Volfštejn s ruinami poplužního dvora. Původně byla tvořena 53 dvojřadími javorů, z nichž dnes již mnohé chybí.

Město pravidelně pečuje o zeleň ve všech místních částech. Péče o veřejnou zeleň probíhá svépomocí, ve spolupráci s občanským sdružením Za Krásné Údolí a také prostřednictvím externí firmy za úplaty.

Město vlastní lesní pozemky o rozloze 360 ha, jejichž správu zajišťuje pověřený odborný lesní hospodář v součinnosti s městem Černošín.

Černošín již realizoval řadu protipovodňových opatření. V současné době se město zaměřuje na jejich údržbu. Jedná se například o revitalizaci rybníků, jejich odbahnění, čištění vodotečí. Plán výsadby keřů, obnovení remízků apod. není zpracován. Město provádí náhradní výsadbu v případě kácení zeleně na pozemcích města.

Ve městě není díky absenci průmyslové zóny žádný významný znečišťovatel ovzduší. Největší zatížení způsobují lokální topeniště jednotlivých domácností. Snížení tohoto znečišťování je zajištěno postupným zaváděním moderních ekologických zdrojů tepla, které město podporuje.

Město bude i do budoucna pravidelně pečovat o místní lesy – zřizovat oplocenky, zalesňovat pozemky novou výsadbou. Dále se budou opravovat a obnovovat jak lesní, tak polní cesty. Město v rámci péče o veřejný prostor plánuje vysadit třešňovou alej, obnovit místní kapličky, udržovat a obnovovat obecní rybníky, vodní plochy a nádrže, které jsou v majetku města. Město má úmysl také realizovat nová opatření pro zadržování vody v krajině. Černošín bude i do budoucích let dbát o pravidelnou údržbu veřejné zeleně a pravidelně opravovat a obnovovat městský mobiliář.

# TURISMUS A CESTOVNÍ RUCH

Město Černošín má pro své návštěvníky k dispozici Infocentrum Černošín, které je otevřeno o letních prázdninách denně (mimo pondělí) od 9:00 do 16:30. Poskytování služeb turistům zajišťuje také Muzeum Černošín, které je umístěno v objektu bývalé fary č. p. 20. Turistické informační centrum je členem Asociace turistických informačních center ČR.

Již zmíněné Muzeum Černošín je otevřeno celoročně a vstup je zcela bezplatný.

Kostel sv. Jiří dominuje černošínskému náměstí. Je připomínán od roku 1374 a jeho původní podoba byla gotická. Jeho současná barokní podoba byla budována v letech 1711–1736. Má osmiúhelníkový půdorys s polygonálně uzavřeným chórem, k němuž z jihu přiléhá čtvercová sakristie. K západnímu průčelí byla dostavěna hranolová věž. Již od roku 1374 byl veden jako farní. Původně byl zasvěcen sv. Michalovi. Po požáru v roce 1611 byl znovu postaven a nově zasvěcen svému nynějšímu patronovi sv. Jiří. V nedávné době prošly restaurováním zdejší kostelní varhany z 19. století. Malířská výzdoba je od V. S. Schmidta z Plané. Kostel je kulturní památkou od roku 1958.

Obrázek 7: Kostel sv. Jiří (cernosin.cz, 2024)



Na témže náměstí nalezneme sochu sv. Floriana, sochu sv. Jana Nepomuckého a znovuobnovenou kašnu. Obě uvedené sochy jsou barokní. Socha sv. Jana Nepomuckého je datována k roku 1732 a k jejímu restaurování došlo v letech 2001–2002. Socha sv. Floriána se datuje k roku 1748. Obě barokní sochy jsou kulturními památkami. Černošínská kašna není

památkově chráněným objektem. Datuje se k roku 1871 a původně sloužila jako zdroj požární vody.

Pod místní částí Krásné Údolí se nachází zřícenina hradu Šontál. Ten byl vystavěný pravděpodobně ve 14. století a zpusťl již v 15. století. Zaniklý hrad je veden jako kulturní památka, avšak příliš historických informací se o něm nedochovalo.

V katastru města se nachází jedna z nejstarších hradních zřícenin v západních Čechách, a to zřícenina hradu Volfštejn, která je nemovitou kulturní památkou. Hrad byl založen v polovině 13. století a zanikl během bojů Zelenohorské jednoty proti Jiřímu z Poděbrad r. 1470. Zřícenina hradu Volfštejn je památkově chráněna od roku 1958. Jedná se o charakteristickou ukázkou hradu bergfritového typu. Nejzachovalejší částí je právě bergfrit s románským obloučkovým portálem. O obnovu zříceniny hradu Volfštejn se stará Spolek pro záchranu hradu Volfštejna.

Obrázek 8: Zřícenina hradu Volfštejn (pamatkovykatalog.cz, 2024)



Zřícenina hradu Třebel se nachází nedaleko stejnojmenné místní části nad Kosím potokem ve výšce 495 m. n. m. Zakladateli byli rytíři z Třebele ve 13. století. První písemné zmínky se datují k letům 1240–1250 a předpokládaným stavitelem je Oldřich z Třebele. V roce 1450 byl hrad přestavěn a rozšířen. Mělo se jednat o hrad dvoudílný, možná bergfritového typu. Hrad podlehl během třicetileté války, kdy se při dělostřelecké palbě zřítla část zdí a část hradu vyhořela. Pustý hrad byl posléze zdemolován z nařízení císaře Ferdinanda III., aby nemohl sloužit nepříteli. Dodnes jsou na místě původního hradu patrné terénní nerovnosti a zbytky zdí, části opevnění a příkop. Na místě původního hradu dnes nalezneme rozsáhlý hospodářský dvůr s dominantní barokní sýpkou, pod níž jsou ve skále tesané sklepy. Tato stavba se datuje k roku 1750. Stojí zde

také bývalá fořtovna, do jejíchž zdí bylo zasazeno několik dělových koulí na památku obléhání hradu. Zřícenina hradu Třebel je kulturní památkou.

Obrázek 9: Předpokládaná podoba hradu Třebel v roce 1645 (www.cernosin, 20024)



V místní části Ostrovce, Záhoří a Víchov se nacházejí kaple, které nejsou památkově chráněny. Dále nalezneme na území města také památník obětem 1. světové války, několik křížů (např. v místní části Třebel) a za zmínku také stojí historická budova zámeckého pivovaru Vlkovar. Tento původně panský pivovar byl založen v roce 1674 a již v 18. století patřil mezi nejproduktivnější pivovary v okolí. V roce 1939 byl zabrán nacisty, jelikož jeho majitelem byl Rudolf Kubinzky, židovského původu. Ten sice dostal roku 1950 pivovar nazpět, ale zcela nefunkční, protože veškeré zařízení bylo v roce 1948 převezeno do pivovaru v Chodové Plané. Původní zámecký pivovar vařil pivo značky Vlkovar.

Katastrálním územím města Černošín prochází několik značených turistických tras. Žlutá turistická trasa začíná u rozcestníku Pod Třebelí nedaleko Kosího potoka, pokračuje přes zastavěné území místní části Třebel kolem stejnojmenného rozcestníku, následně vede přírodními krásami pod Vlčí horou k rozcestníku Třebelská cesta, u značky Nad Záhořím se stáčí k Přírodní rezervaci Pod Volfštejnem kolem stejnojmenné zříceniny a přes Černošinský Bor pak prochází přímo městem Černošín. Žlutá trasa pak pokračuje intravilánem obce až mimo její katastrální území a je zakončena na vrchu Krasíkov. Další značenou trasou je zelená trasa, která vychází v Mariánských Lázních a do katastru území města Černošín vstupuje nedaleko rozcestníku Na Špirkově a vine se celou cestu podél Kosího potoka, mine křížení se žlutou trasou u rozcestníku Pod Třebelí a je zakončena u Osady Kosí potok. Část této zelené trasy kopíruje naučnou stezku Údolím Kosího potoka, která je v celkové délce 8 km a má celkem 13 zastavení. Začíná u rozcestníku Bývalý Caltov u silnice II/201 severně od Černošína a končí v katastrálním území města Černošín u rozcestníku Na Špirkově. Další zelená turistická trasa vede od bývalé Rasovny, kolem památníku obětem 1. světové války až do města Černošín, kde je zakončena před infocentrem. Další značenou trasou je modrá, která vede od rozcestníku Třebelská cesta, přes Bývalou Rasovnu, přes vyhlídky Nad Lomem a Goethovu vyhlídku, přes Vlčí horu a končí u rozcestníku Pod Vlčí horou u javorové aleje. Katastrálním územím obce také prochází kolem

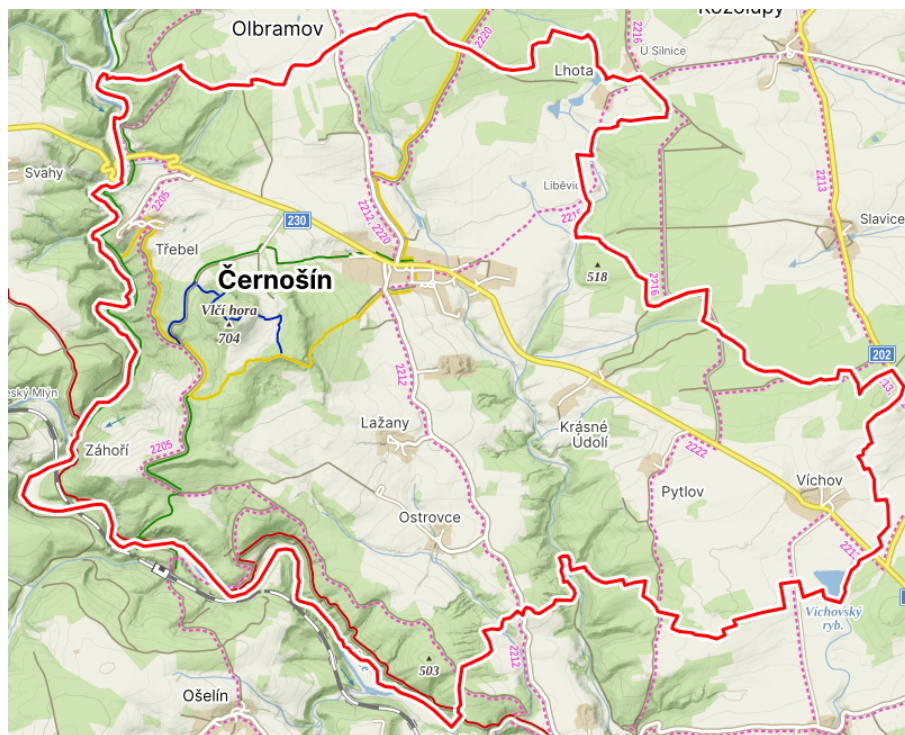
Kosího potoka Evropská dálková trasa E6 (česká část). Na území města vstupuje v místech pod Ostrovským vrchem a opouští ho v u Osady Kosí potok. Ve spolupráci s Lesy České republiky vznikla naučná stezka Třebel, která vychází od údolní nivy Kosího potoka a končí na hranici místní části Třebel. NS obsahuje 3 zastavení, díky kterým se mohou návštěvníci seznámit s místní faunou.

Město Černošín je výchozím bodem cyklistických tras č. 2215 do Trpíst a č. 2220 do Konstantinových Lázní. Celkově územím města prochází 7 značených cyklotras:

- 2205 Michalovy Hory – Německý mlýn
- 2212 Klášter Teplá – Svojsín
- 2213 Bezručice – Svojsín
- 2215 Černošín – Trpísty
- 2216 Hanov – Spáleníště
- 2220 Černošín – Konstantinovy Lázně
- 2222 Výrov – Butov

V rámci podpory cestovního ruchu má město Černošín v úmyslu budovat nové cyklostezky, turistické a naučné trasy a udržovat ty stávající, podílet se na obnově a záchraně kulturních památek, udržovat a revitalizovat pomníky, kapličky a drobné sakrální památky. Město také plánuje restaurovat vnitřní i vnější prvky kostela sv. Jiří. Dalším záměrem je vybudování vyhlídkového místa na Vlčí hoře v místě, kde původně stál Gloriet. Mezi další cíle patří péče o zříceninu hradu Volfštejn a obnova kašny na horním náměstí.

Obrázek 10: Turistická mapa města Černošín (mapy.cz, 2024)



# KOMPARATIVNÍ ANALÝZA DOKUMENTŮ

Při zpracování strategického rozvojového dokumentu města Černošín byla provedena komparativní analýza stávajících a souvisejících dokumentů. Nejdůležitějším pro tvorbu tohoto dokumentu je existující strategický rozvojový dokument s názvem „Program rozvoje města Černošín 2016–2024“, který byl zpracovaný v roce 2016 a v příštím roce se stává neaktuálním. Zastupitelé města přistoupili k zadání tvorby nového dokumentu tak, aby tento adekvátně reflektoval aktuální stav a znázorňoval i předpokládaný budoucí vývoj. Neméně důležitým je pak i Územní plán, jenž je k nahlédnutí na oficiálních webových stránkách města Černošín, aktualizovaný změnou č. 4 územního plánu z prosince 2021 a v současné době se připravuje změna č. 5. Město Černošín v současnosti zpracovává Místní energetickou koncepci a plánuje provést také inventarizaci dřevin.

Jelikož se město Černošín nachází v Plzeňském kraji a je členem MAS Český západ z.s., je potřeba dodržovat i zásady souvisejících strategických a koncepčních dokumentů jmenovaných celků, mezi které patří Program rozvoje Plzeňského kraje 2022+, Plán rozvoje vodovodů a kanalizací Plzeňského kraje, Strategie Komunitně vedeného místního rozvoje (CLLD) MAS Český Západ, z.s. na období 2014–2020 (resp. 2017-2023), Plán dopravní obslužnosti Plzeňského kraje na léta 2022–2026, Aktualizace koncepce cykloturistiky a cyklodopravy v Plzeňském kraji 2021–2029 či Koncepce rozvoje cestovního ruchu Plzeňského kraje pro období 2021–2027.

# VÝCHODISKA PRO NÁVRHOVOU ČÁST

---

STRATEGICKÝ PLÁN ROZVOJE

2025–2030

# SWOT ANALÝZA



S

## SILNÉ STRÁNKY

- Krásná krajina a čisté životní prostředí včetně chráněných území,
- značné množství turistických atraktivit s velkým potenciálem pro rozvoj cestovního ruchu,
- bohatý společenský a kulturní život,
- četné spolky a kluby,
- kvalitní sportovní zázemí,
- základní i mateřská škola,
- dlouhodobě nízká nezaměstnanost,
- absence průmyslových zón,
- nový kamerový systém pro zajištění bezpečnosti občanů.



W

## SLABÉ STRÁNKY

- Absence významnějšího zaměstnavatele = nutnost dojíždět do zaměstnání,
- špatný až havarijní stav některých objektů,
- množství plně nevyužitých objektů,
- slabší občanská vybavenost (chybějící lékárna, koupaliště či bazén a další vybavenost),
- nedostatečná technická infrastruktura v některých místních částech,
- chybějící vlakové spojení,
- vyšší věkový průměr obyvatel,
- nedostatek ubytovacích kapacit pro návštěvníky.



O

## PŘÍLEŽITOSTI

- Zajištění technické infrastruktury pro nové RD = navýšení počtu a zpomalení stárnutí obyvatel,
- realizace úspor energií a rozvoj komunální energetiky,
- zvýšení komfortu v oblasti občanské vybavenosti,
- rozšíření nabídky a zázemí pro oblast turismu – ubytování, stravování,
- zlepšení nabídky volnočasových aktivit,
- využití vhodných dotačních titulů na rozvoj města.



T

## HROZBY

- Stárnutí obyvatel,
- migrace obyvatel do větších měst s lepší možností zaměstnání (úbytek ekonomicky aktivních obyvatel),
- zhoršení dopravní obslužnosti,
- zhoršení zásobování vodou,
- zhoršení stavu silnic II. a III. třídy,
- nedostatečná připravenost projektů,
- pokles příjmů z provozování skládky a zároveň růst nákladů na odpadové hospodářství.



# NÁVRHOVÁ ČÁST

---

STRATEGICKÝ PLÁN ROZVOJE

2025–2030

## VIZE


V této části dokumentu bude představena strategická vize města Černošín, která bude dále rozčleněna do základních strategických cílů. Tyto strategické cíle budou blíže rozpracovány v opatření, která slouží jako záchytné body pro budoucí činnost města a jejichž splněním dojde k naplnění samotné vize.

Strategická vize města Černošín vychází z výše uvedené analytické části a provedené SWOT analýzy. Vize by měla přinést koncept dalšího směřování rozvoje města tak, aby došlo k jejímu trvale udržitelnému rozvoji za předpokladu uchování původních hodnot města a ochrany životního prostředí. Strategická vize je sdílenou představou o budoucnosti města, jejíhož naplnění je potřeba dosáhnout plněním stanovených úkolů a vytyčených cílů.

# MĚSTO ČERNOŠÍN

## NA SKOK OD MĚSTA, NA DOTEK OD PŘÍRODY

Černošín je obklopen krásnou a čistou přírodou s množstvím unikátních chráněných oblastí. Město chce i nadále pečovat o okolní přírodní krásy, udržovat kulturní památky i další historické budovy, posilovat komunitního ducha po celý rok a rozšiřovat technickou infrastrukturu i občanskou vybavenost.



Aby město Černošín zrealizovalo svoji vizi, vytyčilo si několik strategických cílů, kterých se bude v následujících letech držet. Tyto cíle byly uspořádány podle tematických oblastí následovně:

Cíl 1: Optimalizovat oblast technické infrastruktury;

Cíl 2: Optimalizovat oblast dopravní infrastruktury;

Cíl 3: Optimalizovat oblast životního prostředí, veřejného prostranství, krajiny a přírody;

Cíl 4: Optimalizovat oblast občanské vybavenosti a sociální infrastruktury;

Cíl 5: Optimalizovat oblast turismu a cestovního ruchu.

Uvedené cíle jsou rozpracovány do jednotlivých opatření, která jsou uvedena v následující kapitole.

# STRATEGICKÉ CÍLE A OPATŘENÍ

Pro každý strategický cíl budou níže v této kapitole uvedena opatření, která z cílů vychází a jsou dílčími kroky k naplnění cílů a samotné vize. Pro každé opatření jsou uvedeny aktivity, jejichž splněním dojde k naplnění opatření, respektive cílů a vize. Řídící skupinou je v tomto případě zastupitelstvo města, jehož úkolem je především usměrňování aktivit vedoucích k naplnění cílů. Tato skupina by měla iniciovat realizaci rozvojových opatření, aktivně vyhledávat a zajišťovat zdroje financování, projednávat podněty vztahující se k jednotlivým opatřením a projednávat změny dle aktuálních podmínek a potřeb.

Podstatným bodem optimálního postupu směrem ke stanoveným cílům je sledování vývoje a dílčích úspěchů a průběžné hodnocení naplňování rozvojových opatření. Tento strategický rozvojový dokument bude průběžně dle potřeby revidován, aktualizován a upravován s ohledem na průběh realizace jednotlivých opatření, aktuálních podmínek a příležitostí. Stimulem k aktualizaci tohoto dokumentu může být například podstatná změna vnějších podmínek, naplnění části plánu nebo vymezení nových strategických cílů. Aktualizace strategického plánu rozvoje města by však neměla být způsobena změnou politické reprezentace města.

Změny či úpravy plánu rozvoje budou prováděny přímo do těla dokumentu. V úvodu bude vytvořena kapitola Seznam revizí, která bude obsahovat název kapitoly, v níž došlo ke změně, stručný popis této změny a datum, kdy tato úprava vstoupila v platnost. Aktualizaci tohoto dokumentu vždy schválí zastupitelstvo města a dokument označí v kapitole Schvalovací doložka datem, kdy vešla daná verze v platnost.

## CÍL 1: OPTIMALIZOVAT OBLAST TECHNICKÉ INFRASTRUKTURY

### *Opatření 1.1: Zefektivnění technické infrastruktury*

Aktivita 1.1.1: Zvýšení bezpečnosti města formou instalace kamerového systému

### *Opatření 1.2: Zefektivnění energetické infrastruktury*

Aktivita 1.2.1: Realizace energetických úspor veřejného osvětlení

Aktivita 1.2.2: Příprava realizace energetických úspor dle místní energetické koncepce

### *Opatření 1.3: Zajištění dostatečné vodohospodářské infrastruktury*

Aktivita 1.3.1: Výstavba vodovodu a úpravny vody v místní části Ostrovce

Aktivita 1.3.2: Výstavba vodovodu a úpravny vody v místní části Krásné Údolí

Aktivita 1.3.3: Výstavba vodovodu a úpravy vody v místní části Víchov

Aktivita 1.3.4: Intenzifikace kanalizace a ČOV v místní části Černošín

Aktivita 1.3.5: Příprava výstavby vodovodu a kanalizace v místní části Víchov

Aktivita 1.3.6: Příprava technické infrastruktury pro nové RD

#### *Opatření 1.4: Zefektivnění odpadového hospodářství*

Aktivita 1.4.1: Zajištění vyššího komfortu v oblasti odpadového hospodářství – rozšíření a modernizace odpadových stání

## CÍL 2: OPTIMALIZOVAT OBLAST DOPRAVNÍ INFRASTRUKTURY

#### *Opatření 2.1: Výstavba a obnova dopravní infrastruktury*

Aktivita 2.1.1: Oprava a obnova polních a lesních cest

Aktivita 2.1.2: Vybudování pěšiny ke starému hřbitovu – Svojšínská – 3. etapa

Aktivita 2.1.3: Obnova a údržba místních komunikací včetně parkovacích stání

## CÍL 3: OPTIMALIZOVAT OBLAST OBČANSKÉ VYBAVENOSTI A SOCIÁLNÍ INFRASTRUKTURY

#### *Opatření 3.1: Rozšíření a obnova občanské vybavenosti a sociální infrastruktury*

Aktivita 3.1.1: Výstavba bytového domu

Aktivita 3.2.2: Oprava a údržba domu s nájemními byty Jiráskova 336, 337 a zajištění bezbariérového přístupu

Aktivita 3.2.3: Podpora zajištění dostatečné lékařské péče pro obyvatele města

Aktivita 3.2.4: Zateplení budovy Mateřské školy a zajištění bezbariérového přístupu

Aktivita 3.2.5: Zahrada muzea – vybudování zázemí pro komunitní setkávání při pořádání kulturních a společenských akcí

Aktivita 3.2.6: Údržba a doplnění prvků – Hřiště relaxu a pohody

Aktivita 3.2.7: Zkvalitnění činnosti infocentra, muzea a knihovny

Aktivita 3.2.8: Podpora vedení městské kroniky, vydávání periodik – zpravodaj, podpora propagace města

Aktivita 3.2.9 Optimalizace využití souboru budov Základní školy

#### *Opatření 3.2: Podpora spolkové činnosti*

Aktivita 3.2.1: Údržba zázemí a obnova vybavenosti Jednotky sboru dobrovolných hasičů a Sboru dobrovolných hasičů

Aktivita 3.2.2: Pořádání a podpora zavedených kulturních akcí

## CÍL 4: OPTIMALIZOVAT OBLAST ŽIVOTNÍHO PROSTŘEDÍ, VEŘEJNÉHO PROSTRANSTVÍ, KRAJINY A PŘÍRODY

### *Opatření 4.1: Péče o životní prostředí, krajinu a přírodu*

- Aktivita 4.1.1: Pravidelná péče o lesy – zřizování oplocenek a podpora zalesňování pozemků
- Aktivita 4.1.2: Údržba a obnova rybníků a malých vodních nádrží
- Aktivita 4.1.3: Zřizování opatření pro zadržování vody v krajině
- Aktivita 4.1.4: Výsadba nových stromů ve stávající třeshňové aleji

### *Opatření 4.2: Péče o veřejné prostranství*

- Aktivita 4.2.1: Pravidelná údržba veřejné zeleně
- Aktivita 4.2.2: Údržba a obnova městského mobiliáře

## CÍL 5: OPTIMALIZOVAT OBLAST TURISMU A CESTOVNÍHO RUCHU

### *Opatření 5.1: Obnova kulturních a jiných drobných památek*

- Aktivita 5.1.1: Vybudování vyhlídkového místa - „Gloriet“ na Vlčí hoře
- Aktivita 5.1.2: Oprava a údržba hradu Volfštejn
- Aktivita 5.1.3: Restaurování vnějších i vnitřních prvků kostela sv. Jiří
- Aktivita 5.1.4: Revitalizace a péče o pomníky, kapličky a drobné sakrální památky (křížky, kapličky)
- Aktivita 5.1.5: Obnova kašny na horním náměstí
- Aktivita 5.1.6: Obnova a záchrana kulturních památek na území města Černošín

### *Opatření 5.2: Podpora turismu*

- Aktivita 5.2.1: Realizace nových a údržba stávajících cyklostezek
- Aktivita 5.2.2: Realizace nových a údržba stávajících turistických a naučených stezek

# MOŽNOSTI FINANCOVÁNÍ

Primárním zdrojem financování rozvojových opatření je samozřejmě rozpočet města. Vybraná opatření je možné také spolufinancovat z různých dotačních titulů – kraj, národní zdroje evropské fondy atp. Strategický plán rozvoje města je možné použít jako základ pro tvorbu finančního výhledu do dalších let.

## OBECNÍ ROZPOČET

Finančně méně náročné akce bude město Černošín hradit postupně z vlastního rozpočtu. Na finančně objemnější akce bude žádat o větší či menší příspěvky z dostupných dotačních programů (ČR, EU, nadace). S předfinancováním/dofinancováním takovýchto akcí je samozřejmě uvažováno.

## OPERAČNÍ PROGRAM ŽIVOTNÍ PROSTŘEDÍ

OPŽP nabízí např. oblasti podpory na energetické úspory ve veřejné infrastruktuře či snížení energetické náročnosti veřejných budov, což by mohlo město využít pro aktivity v rámci opatření 1.2. Dále nabízí oblast podpory pro oběhové hospodářství – např. svoz a zpracování odpadu nebo materiálové využití odpadů. Tato podpora by mohla být dána do souvislosti s aktivitou 1.4.1. Dále nabízí podporu pro obnovu a výstavbu vodních a vegetačních krajinných prvků proti větrné či vodní erozi, což by mohla obec využít v aktivitě 4.1.3.

## INTEGROVANÝ REGIONÁLNÍ OPERAČNÍ PROGRAM

V rámci Integrovaného regionálního operačního programu pro období 2021–2027 lze žádat např. o finanční podporu na realizaci nových cyklostezek. Černošín by mohl IROP využít pro splnění Aktivita 5.2.1.

## STRATEGICKÝ PLÁN SPOLEČNÉ ZEMĚDĚLSKÉ POLITIKY

V rámci SP SZP může město Černošín žádat např. na výstavbu či obnovu lesních naučných stezek nebo lesních cest pro hospodaření v lese. Dále je vlastníkům lesa přispíváno na stavbu oplocenek, obnovu lesního porostu po kalamitách či podporu výsadby melioračních dřevin. Předpokládá se vyhlášení jarního kola se zaměřením na „lesní dotace“ na jaře 2025. Tyto projektové intervence by mohlo město využít na své aktivity 5.2.2, 4.1.1, 4.1.5 nebo 2.1.1.

SP SZP umožňuje také čerpání přes Místní akční skupiny, kde podporuje v rámci Fiche 5 „Základní služby a obnovu obcí“ např. finanční podporu na drobné památky místního významu, kulturní a společenská zařízení včetně komunitních center, knihoven a center vzdělávání či prostor pro separaci odpadů. Přes MAS Český Západ, z.s. by mohlo město žádat např. na své aktivity 5.1.1, 5.1.2, 5.1.4 a 5.1.5 nebo aktivity 3.2.5, 3.2.6, 3.2.7 a 3.2.8.

## MINISTERSTVO PRO MÍSTNÍ ROZVOJ

Ministerstvo pro místní rozvoj umožňuje obcím čerpat dotace na podporu bydlení, např. na zasífování pozemků (technická infrastruktura) či podporu bytových domů bez bariér. V rámci Podpory obnovy a rozvoje venkova umožňuje čerpání např. na podporu budování a obnovu míst aktivního a pasivního odpočinku. MMR dále umožňuje čerpat finanční podporu na demolice budov. Město Černošín by mohlo dotační tituly z MMR využít např. za účelem naplnění aktivity 1.3.5 či 3.2.2 a 3.2.4 nebo 3.2.5.

## MINISTERSTVO ŽIVOTNÍHO PROSTŘEDÍ

Národní program Životního prostředí umožňuje čerpat finanční podporu na zeleň v extravilánu i intravilánu měst a vodní prvky přírodě blízkého charakteru. Tento program by se mohl využít na podporu aktivity 4.2.1 či 4.1.3.

## MINISTERSTVO ZEMĚDĚLSTVÍ

Ministerstvo zemědělství umožňuje obcím čerpat např. na obnovu či rekonstrukci malých vodních nádrží či rybníků. Vyhlášení výzvy na tento dotační titul se očekává na podzim roku 2024. Tento program by mohlo město využít k realizaci aktivit 4.1.2 či 4.1.3. Dalším programem vhodným pro strategické cíle města je občasně vyhlašovaná podpora výstavby a technického zhodnocení vodovodů a kanalizací, které by mohlo město využít pro všechny aktivity v opatření 1.3. Další možností finanční podpory je každoročně vyhlašovaná výzva na údržbu a obnovu kulturních a venkovských prvků. Zde je možné čerpat na opravy a renovace např. drobných sakrálních staveb (křížky, kapličky) – zde by mohlo město podpořit aktivitu 5.1.4 a 5.1.5. Vyhlášení výzvy je předpokládáno v lednu 2025.

## MINISTERSTVO KULTURY

Ministerstvo kultury má v současné době vyhlášen Program záchrany architektonického dědictví na rok 2025, kde je možné žádat na obnovu nemovitých kulturních památek. Tento program by bylo možné využít na aktivitu 5.1.6 a další týkající se kulturních památek na území města.

## MINISTERSTVO VNITRA

Ministerstvo vnitra má vyhlášený národní dotační titul, kterým poskytuje finanční podporu obcím prostřednictvím krajů na výdaje jednotek sborů dobrovolných hasičů. Zde by mohlo podporu využít město např. na splnění aktivity 3.2.1. Podporovány bývají také výstavby či rekonstrukce zbrojnic SDH.

## STÁTNI FOND DOPRAVNÍ INFRASTRUKTURY

Státní fond dopravní infrastruktury nabízí např. možnost čerpat finanční prostředky na výstavbu cyklostezek za účelem zvýšení bezpečnosti chodců a cyklistů. Město by mohlo podporu využít na aktivitu 5.2.1.

## AGENTURA OCHRANY KRAJINY A PŘÍRODY

AOPK umožňuje čerpat na péči o zajištění konkrétních potřeb menšího rozsahu, která vyžadují zvláště chráněná území, což by mohlo město využít při péči o přírodní rezervace či přírodní památky na svém území.

## NADACE ČEZ

Nadace ČEZ nabízí finanční podporu výsadby stromů zejména v obcích a městech, např. aleje, větrolamy či skupinové výsadby přinášející stín a zeleň na veřejná místa a současně sloužící pro udržování vody v krajině. Město by mohlo tuto dotaci využít pro svoji aktivitu 4.1.3 a 4.1.4. Nadace ČEZ také nabízí formou Podpory regionů podporu projektům, které jsou prospěšné a zaměřené mimo jiné na sociální péči, kulturu či životní prostředí.

## NADACE PARTNERSTVÍ

Nadace Partnerství v rámci programu Sázíme budoucnost nabízí finanční podporu na výsadbu stromů, což by mohlo město využít k realizaci své aktivity 4.1.4.

## PLZEŇSKÝ KRAJ

Plzeňský kraj poskytuje množství dotačních titulů pro různorodé potřeby obcí. Lze využít například podporu primární péče v Plzeňském kraji, která je zaměřena na zajištění dostupnosti poskytovaných zdravotních služeb hrazených z veřejného zdravotního pojištění pro obyvatele Plzeňského kraje v oboru všeobecné lékařství, praktické lékařství pro děti a dorost a zubní lékařství. Čerpat mohou obce, které jsou ohroženy nedostatečnou primární zdravotní péčí. Tyto výzvy by mohlo město využít pro aktivitu 3.2.3.

Odbor životního prostředí nabízí obcím spolufinancování drobných vodohospodářských akcí, např. realizace výstavby vodohospodářské infrastruktury sloužící k veřejné potřebě (kanalizace, ČOV, vodovody a související vodárenské objekty) – vhodné pro realizaci aktivit v opatření 1.3.

Plzeňský kraj svými pravidelnými výzvami také často podporuje výsadbu stromů, nákup dopravního automobilu pro JSDH, příspěvek na další potřeby JSDH typu požární přívěs pro hašení či motorová stříkačka (aktivita 3.2.1). PK také často vyhlašuje výzvy na podporu výstavby a obnovy cyklostezek či budování turistické infrastruktury. Lze podpořit opatření 5.2.



# SCHVALOVACÍ DOLOŽKA

Tento strategický rozvojový dokument Města Černošín pro období 2025–2030 byl projednán a schválen Zastupitelstvem Města Černošín dne 28. 11. 2024 usnesením č. 19.

.....  
Ing. Vladimír Krejča, starosta

Město Černošín

# SEZNAM OBRÁZKŮ, TABULEK A GRAFŮ

## SEZNAM OBRÁZKŮ

Obrázek 1: Vlajka zadavatele a logo zhotovitele (rekos.psp.cz, DOMOZA projekt s.r.o., 2024)	3
Obrázek 2: Poloha města Černošín na mapě ČR (mapy.cz, 2024)	8
Obrázek 3: Katastrální území města Černošín (mapy.cz, 2024)	8
Obrázek 4: Archivní dobové snímky města (cernosin.cz, 2024)	10
Obrázek 5: Oslavy 150 výročí povýšení Černošína na město, rok 2023 (www.cernosin, 2024)	23
Obrázek 6: Kosí (Kosový) potok (tachovsko.com, 2024, autor fotografie: I. Kantnerová)	25
Obrázek 7: Kostel sv. Jiří (cernosin.cz, 2024)	26
Obrázek 8: Zřícenina hradu Volfštejn (pamatkovykatalog.cz, 2024)	27
Obrázek 9: Předpokládaná podoba hradu Třebel v roce 1645 (www.cernosin, 20024)	28
Obrázek 10: Turistická mapa města Černošín (mapy.cz, 2024)	29

## SEZNAM TABULEK

Tabulka 1: Identifikační údaje zadavatele a zpracovatele (vlastní zpracování, 2024)	3
Tabulka 2: Matice odpovědnosti RASCI (vlastní zpracování, 2024)	5
Tabulka 3: Souhrnné informace o městě Černošín (Regionální informační servis, 2024; ČSÚ, 2024)	7
Tabulka 4: Druhy pozemků v ha k 31. 12. 2023 (ČSÚ, 2024)	7
Tabulka 5: Podnikatelské subjekty podle převažující činnosti k 31. 12. 2023 (ČSÚ, 2024)	12
Tabulka 6: Podnikatelské subjekty podle právní formy k 31. 12. 2023 (ČSÚ, 2024)	13
Tabulka 7: Nezaměstnanost v Černošíně k 31. 12. 2023 (ČSÚ, 2024)	13
Tabulka 8: Vývoj počtu obyvatel ve městě Černošín v letech (ČSÚ, 2024)	14
Tabulka 9: Populační vývoj dle vybraných ukazatelů (ČSÚ, 2024)	15
Tabulka 10: Genderové a věkové složení obyvatel k 31. 12. 2023 (ČSÚ, 2024)	16
Tabulka 11: Průměrný věk a index stáří k 31. 12. (ČSÚ, 2024)	16

## SEZNAM GRAFŮ

Graf 1: Vývoj počtu obyvatel za posledních 10 let s lineární prognózou do roku 2028 (ČSÚ, 2024)	14
Graf 2: Meziroční přírůstek obyvatel (ČSÚ, 2024)	15
Graf 3: Genderové a věkové složení obyvatel k 31. 12. 2023 (ČSÚ, 2024)	16
Graf 4: Průměrný věk a index stáří k 31. 12. (ČSÚ, 2024)	16