



MINISTERSTVO
PRO MÍSTNÍ
ROZVOJ ČR

OBCEPRO
PROGRAM ROZVOJE OBCE

PROGRAM ROZVOJE MĚSTA ČERNOŠÍN



NA OBDOBÍ LET
2016 - 2024

Aktualizace č. 1 Programu rozvoje obce byla vzata na vědomí zastupitelstvem města dne 23. 2. 2017, usnesením č. 31/II/12.

Úvod

Program rozvoje města je základním strategickým dokumentem města. Řeší rozvojové cíle, programové úkoly, rozvojové aktivity a určuje priority pro realizaci aktivit města.

Program rozvoje města by měl sloužit jako podklad pro zpracování konkrétních investičních záměrů, sestavování rozpočtu města, zpracování územně plánovací dokumentace, posuzování regionálních plánů a programů z pohledu obce a pro sestavení strategie rozvoje města.

Dokument sumarizuje informace a data uvedená v ostatních strategických dokumentech, pracuje s nimi, avšak nekopíruje informace v nich uvedené v plném rozsahu. Je v souladu se zpracovaným a platným územním plánem, který nabyl účinnosti dne 8. 6. 2009.

Všechna uvedená data jsou zpracována podle aktuálních a dostupných informací k datu schválení dokumentu. Schválení programu rozvoje města je dle § 84 odst. 2 písm. a) zákona č. 128/2000 Sb., o obcích, ve znění pozdějších předpisů, vyhrazeno zastupitelstvu města.

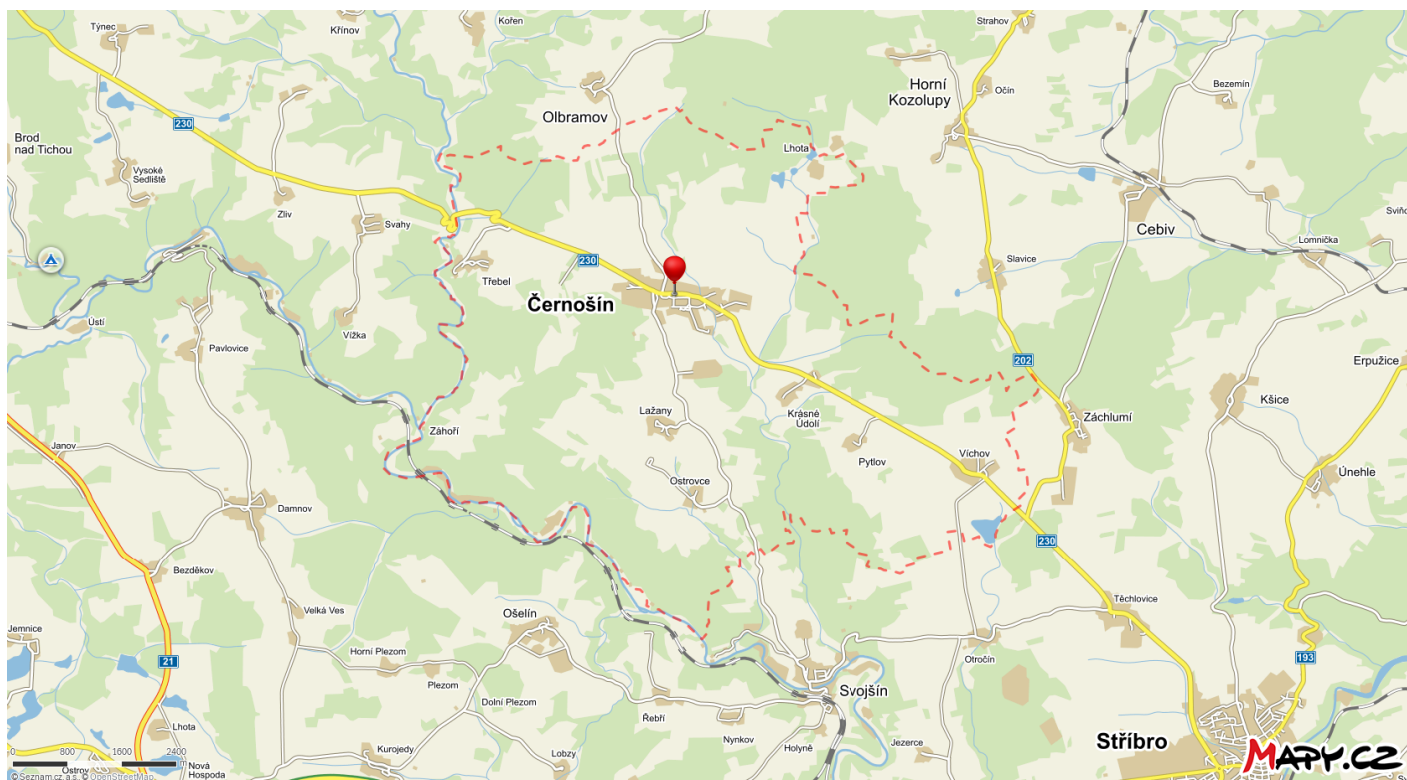
A. ANALYTICKÁ ČÁST

A.1 Charakteristika města

1. Území

Město Černošín je jednou z mnoha obcí Plzeňského kraje. Nachází se téměř ve středu okresu Tachov. Leží na silnici č. II/230 směřující ze Stříbra na Planou u Mariánských Lázní a na křižovatce silnice od dálniční křižovatky Nová Hospoda do Konstantinových Lázní, Bezdržic. Celková plocha území obce zabírá 4 221,03 ha.

V současné době Město Černošín tvoří místní části rozkládající se na osmi katastrálních územích. Společný katastr mají Černošín a Lhota u Černošína. Samostatné katastrální území tvoří místní části Krásné Údolí, Lažany u Černošína, Ostrovce, Pytlav, Třebel, Víchov a Záhoří u Černošína.



První písemná doložená zmínka o obci Černošín spadá do roku 1290. Pravděpodobnost osídlení a vzniku poddanské obce se odhaduje ve 12. století. Od 14. do 17. století patřil Černošín rodu pánů ze Švamberka. Roku 1541 byla obec povýšena na městečko a Švamberkové mu propůjčili do městského znaku část svého erbu - vpravo hledící stříbrnou labuť se zlatým zobákem a nohama v červeném poli. Velmi důležitou pro městečko byla česky psaná listina z roku 1551, v níž mu Zdeněk a Jáchym ze Švamberka poskytují další svobody a práva. Městečko se stává důležitým obchodním a řemeslnickým centrem. V polovině 17. století se dostalo nových privilegií i místním řemeslnickým cechům. 29. 8. 1873 byl Černošín povýšen na město. 19. století a počátek 20. století znamená v Černošíně nástup průmyslu - výroba obuvi, zpracování dřeva. Po mnichovském diktátu bylo město s okolím připojeno k Velkoněmecké

říši. Po osvobození roku 1945 dochází k přílivu českých a slovenských obyvatel. Zřizuje se česká škola a Jednotné zemědělské družstvo. Historii Černošína připomínají zachované sochy sv. Floriána z roku 1748, sv. Jana Nepomuckého z roku 1732, které jsou umístěny ve středu obce, kostel sv. Jiří z roku 1614, nástupce kostela sv. Mikuláše z roku 1374, který při požáru v roce 1611 lehl popelem, objekt Fary s nově otevřeným místním muzeem a tvrz Vížka, po níž zůstaly pouze archeologické stopy. Demograficky patří Černošín k nejstarším obcím na Tachovsku.

Lhota vzdálená asi 2,5 km severovýchodně od Černošína již nemá žádného trvale žijícího obyvatele. Je položena mezi Horním a Dolním Lhotenským rybníkem, dnes osídlená pouze sezónně chalupáři. Cca 900 m západně od Lhoty, v lese, se nachází mohylník, který je zapsán mezi nemovité kulturní památky.

Krásné Údolí je malá vesnice, část města Černošín nacházející se asi 2,5 km na jihovýchod, rozdělená na dvě části Černý kůň a vlastní Krásné Údolí. Na území tohoto katastru se nachází zřícenina hradu Schönthal a archeologické stopy po tvrzi nebo tvrzišti.

Lažany je ves ležící asi 2 km na jih od Černošína na úpatí Vlčí hory. Je založena kolem nepravidelné návsi se dvěma rybníčky.

Ostrovce se nacházejí asi 3,5 km jižně od Černošína a lze tu doposud nalézt architektonicky zajímavé stavby – špýchar, dřevěné pavlače na hospodářských objektech. Ve spodní části osady stojí kaple s věžičkou.

Pytlov se rozprostírá asi 3,5 km na jihovýchod od Černošína nad údolím Černošínského potoka.

Víska Třebel se rozkládá asi 3 km na západ od Černošína v místech bývalého panského dvora. V této místní části lze najít zbytky tvrze Třebel, která je v současné době v soukromém vlastnictví a nedaleko na Vlčí hoře zříceninu hradu Volfštejn.

Víchov leží asi 5,5 km na jihovýchod od Černošína a prochází jím stejně jako Černošínem silnice II/230. V historických pramenech se poprvé vyskytuje k roku 1342. Až do 19. století však pod jménem Bytkov od původního významu „Bytkův dvůr“. Podle tradice se zde narodil husitský teoretik, kněz Jakoubek zvaný ze Stříbra. Od roku 1850 býval samosprávnou obcí, po roce 1960 se stal osadou Těchlovic a od roku 1980 spadá pod Černošín. V lese severně od Víchova, cca 1,2 km můžeme nalézt jen z mohylníků. Druhý se nachází 1,3 km od Víchova, taktéž v lese, pouze severovýchodním směrem.

Záhoří, německy Sahorsch se nachází asi 4 km na jihozápad od Černošína. Trvale zde stejně jako ve Lhotě nežije žádný obyvatel. Po II. světové válce se osadu nepodařilo dosídlit a ta prakticky zanikla. V původním intravilánu vsi se zachoval jediný dům a zříceniny několika dalších. Za severovýchodním koncem někdejšího intravilánu se zachovala kaplička, v průběhu roku 2006 opravená. Většinu nynější zástavby tvoří novodobé chaty na okraji katastrálního území v údolí řeky Mže.

Povrchový reliéf území města je poměrně členitý. Zaujímá střední část západních Čech a zabírá centrální sníženinu tvořenou Švihovskou vrchovinou a Plaskou pahorkatinou. Po obou jejích stranách se terén zvedá a to zvláště k západu, kde vystupuje do výše 704 m. n. m. vyvřelým kuzelem třetihorní sopky. Na území města se nacházejí tato chráněná území: přírodní park Kosí potok, přírodní rezervace Pod Volfštejnem, přírodní památka Černošínský bor a registrované významné krajinné prvky. Dominantou krajiny je vyhaslá sopka Vlčí hora, vysoká 704 m. n. m. Na jejím východním svahu se nachází zřícenina hradu Volfštejn. Západní hranici města s přilehlými obcemi tvoří romantické údolí Kosího potoka až k řece Mži. Nad Kosím potokem směrem na Planou v okolí Třebele jsou dodnes patrné pozůstatky bojiště ze třicetileté války.

Koeficient ekologické stability vyjadřuje poměr mezi přírodně stabilními plochami (jako jsou lesy, zahrady

atd.) a plochami zastavěnými či intenzivně zemědělsky obdělávanými (tzv. nestabilními). Vyšší hodnota koeficientu obecně značí příznivější stav, hodnota vyšší než 1 znamená vyváženou (stabilní) krajinu. V obci Černošín dosahuje koeficient hodnoty 1,37 .

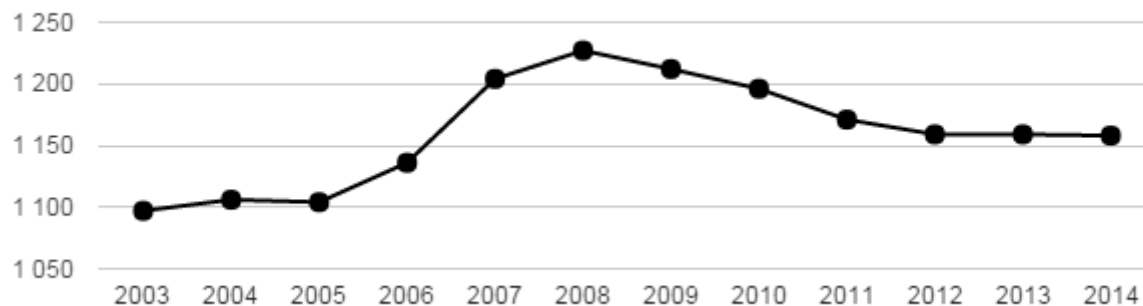
Pramen: ČSÚ

2. Obyvatelstvo

Demografická situace

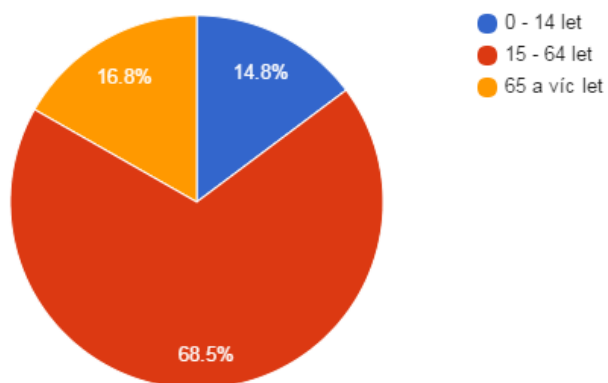
Počet obyvatel k 31.12.2016 je 1 089.

Vývoj počtu obyvatel obce Černošín v letech 2003 - 2014



Pramen: ČSÚ

Věková struktura obyvatel obce Černošín v roce 2014



Pramen: ČSÚ

Pohyb obyvatel v obci Černošín v roce 2014

	Míra porodnosti	Míra úmrtnosti	Přirozený přírůstek v přepočtu na 1000 obyvatel	Míra imigrace	Míra emigrace	Saldo migrace	Meziroční změna počtu obyvatel
Černošín	16‰	16‰	4‰	35‰	40‰	-5‰	-1‰
ORP STRÍBRO	10‰	10‰	1‰	33‰	32‰	1‰	2‰
Okres Tachov	10‰	10‰	1‰	33‰	33‰	-0‰	1‰
Plzeňský kraj	10‰	10‰	-0‰	26‰	23‰	3‰	3‰
ČR	10‰	10‰	0‰	27‰	25‰	2‰	2‰

Pramen: ČSÚ

Sociální situace

4. Obyvatelstvo podle národnosti

		Celkemmužiženy		
Obyvatelstvo celkem		1 124	560	564
	česká	753	356	397
	moravská	-	-	-
	slezská	-	-	-
	slovenská	28	14	14
z toho národnost	německá	4	3	1
	polská	2	1	1
	romská	-	-	-
	ukrajinská	1	-	1
	vietnamská	6	4	2
	neuveďeno	324	180	144

Kód: PU-SLDB-4

Spolková, osvětová a informační činnost

Na území obce působí 10 různých spolků a klubů. MS VIČÁK, MS SVOJŠÍN - POLE, RECEPPT, Občanské sdružení Třebel, "Občanské sdružení Za krásné údolí", LAPET, Občanské sdružení Víchov, Odborový svaz státních orgánů a organizací Městský úřad Černošín, TJ Sokol Černošín a Spolek za záchranu hradu Volfštejna a ochranu Vstavačové louky.

Dále na území obce působí Farní sbor Českobratrské církve evangelické v Černošíně, Základní organizace Českého zahrádkářského svazu Černošín, Český svaz chovatelů, Základní organizace Černošín a Sbor dobrovolných hasičů Černošín.

Město Černošín má na svých stránkách žádost o příspěvek z rozpočtu města, kterým podporuje místní spolky, kluby. Každý rok je pro tyto účely vyčleněna určitá částka v rozpočtu města.

Tradičními kulturními akcemi pořádanými městem jsou v Černošíně např. 1. ledna - Novoroční výšlap na Vlčí horu, v únoru Valentýnská zábava a Městský ples, v dubnu Bílá stopa, Pouť sv. Jiří, v červnu Den dětí, v srpnu Den řemesel, v listopadu Rozsvěcení vánočního stromu, v prosinci Vánoční koncert v kostele sv. Jiří. Další akce zaměřené na širokou veřejnost pořádají např. spolky, škola.

Termíny konání jsou vždy zveřejněny na internetových stránkách města Černošín, dále vyvěšenými plakáty na vývěsních plochách v obci i místních částech, případně ve Zpravodaji města Černošín, kde se občan zároveň může dozvědět, jak která ze společenských událostí byla úspěšná.

3. Hospodářství

Ekonomická situace a trh práce

Ve městě jsou největšími zaměstnavateli EKODEPON s.r.o., emz Hanauer s.r.o., Zemědělské družstvo Vlčák Černošín, RI-VAJ, čalounické závody, spol. s r.o..

Město Černošín nemá v současné době tzv. průmyslovou zónu, kde by se soustředila podnikatelská činnost obyvatel. Dle informací z internetového portálu ARES, jsou zde drobní podnikatelé, kteří podnikají většinou na adrese svého bydliště.

V současnosti zde najdeme:

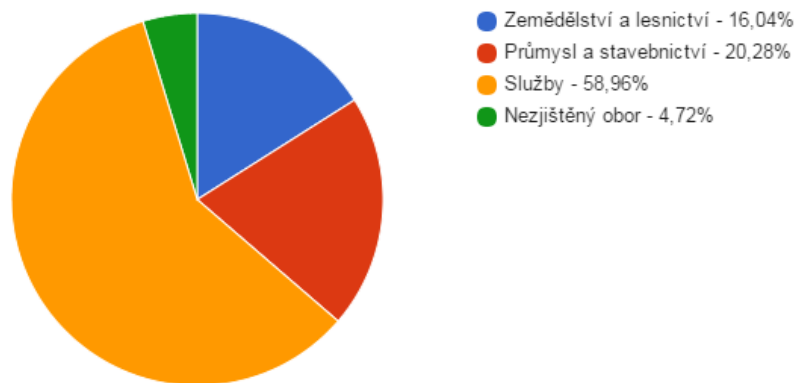
- provozovnu Jednoty s.d.
- provozovnu České pošty
- dvoje soukromé potraviny
- čalounictví
- kadeřnictví
- prodejnu plastových oken
- opravnu automobilů
- kosmetiku
- masáže
- pedikúru

Restaurace v objektu KSC Motorest Vlčák, který je ve vlastnictví města, je v současné době pronajata. V roce 2015 obec zakoupila objekt bývalé Jednoty, kde stále Jednota s.d. v jednom z poschodí provozuje svoji činnost pro občany města. V současné době jsou volné prostory objektu využity na zájmovou činnost spolků, klubů. Prostory v objektu je možno si pronajmout k podnikání. Chybí zde například železářství, prodejna oděvů a obuvi, cukrárna či kavárna apod. Obec by např. uvítala soukromou pekárnu, prodejnu masa a uzenin.

V obci se nacházejí objekty v neutěšeném stavu sloužící většinou jako skladovací prostory. Některé chátrající objekty soukromých vlastníků znamenají již nebezpečí pro sousedy i chodce. Tyto čekají hlavně na opravu a na určení způsobu využití jak ze strany obce, jsou-li jejím majetkem, tak ze strany soukromých vlastníků.

V současné době je požádáno o provedení pozemkových úprav.

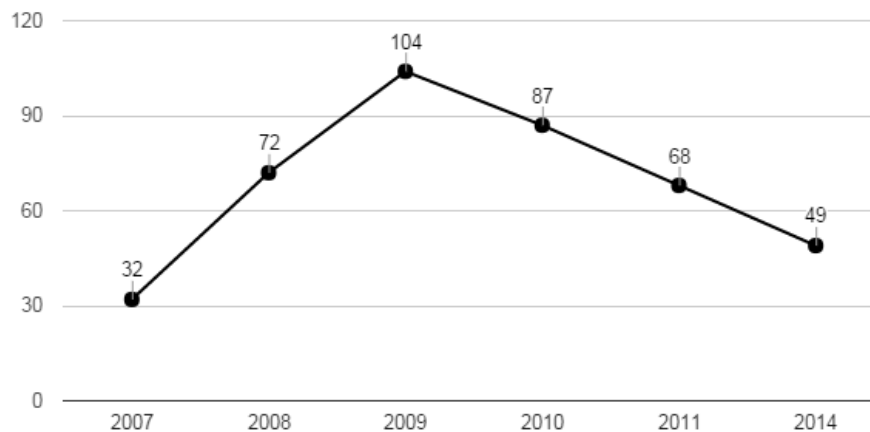
Struktura podnikatelských subjektů podle odvětví v obci Černošín v roce 2013



Pramen: ČSÚ

Ve městě byla dříve převládajícím odvětvím výroba kožených a kožedělných výrobků spolu se zemědělstvím, v současné době převažují služby, a to více jak 50%.

Vývoj podílu nezaměstnaných osob

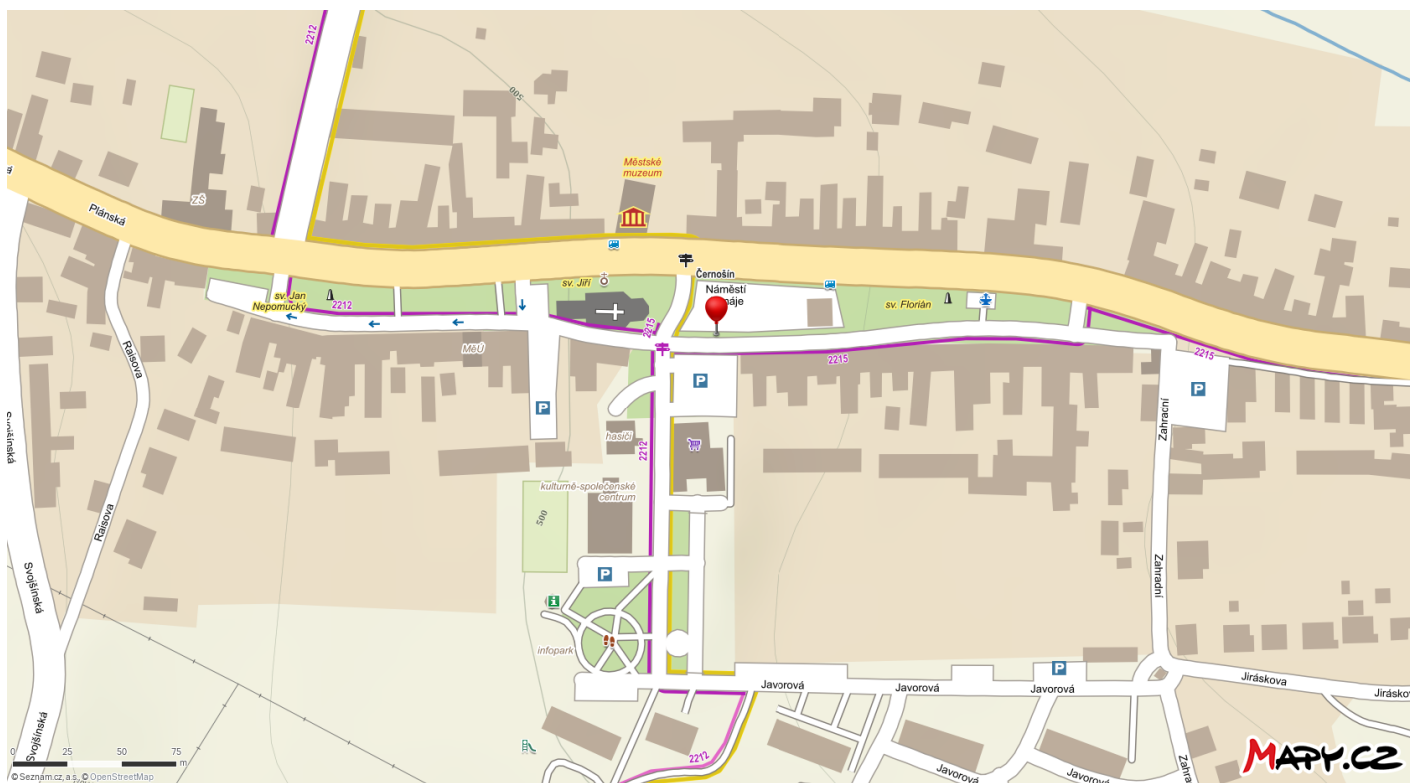


Pramen: ČSÚ

Podíl nezaměstnaných díky blízkosti města Stříbra, autem dostupných průmyslových zón na Nové Hospodě u Boru u Tachova a Ostrově u Stříbra, má klesající tendenci.

Cestovní ruch

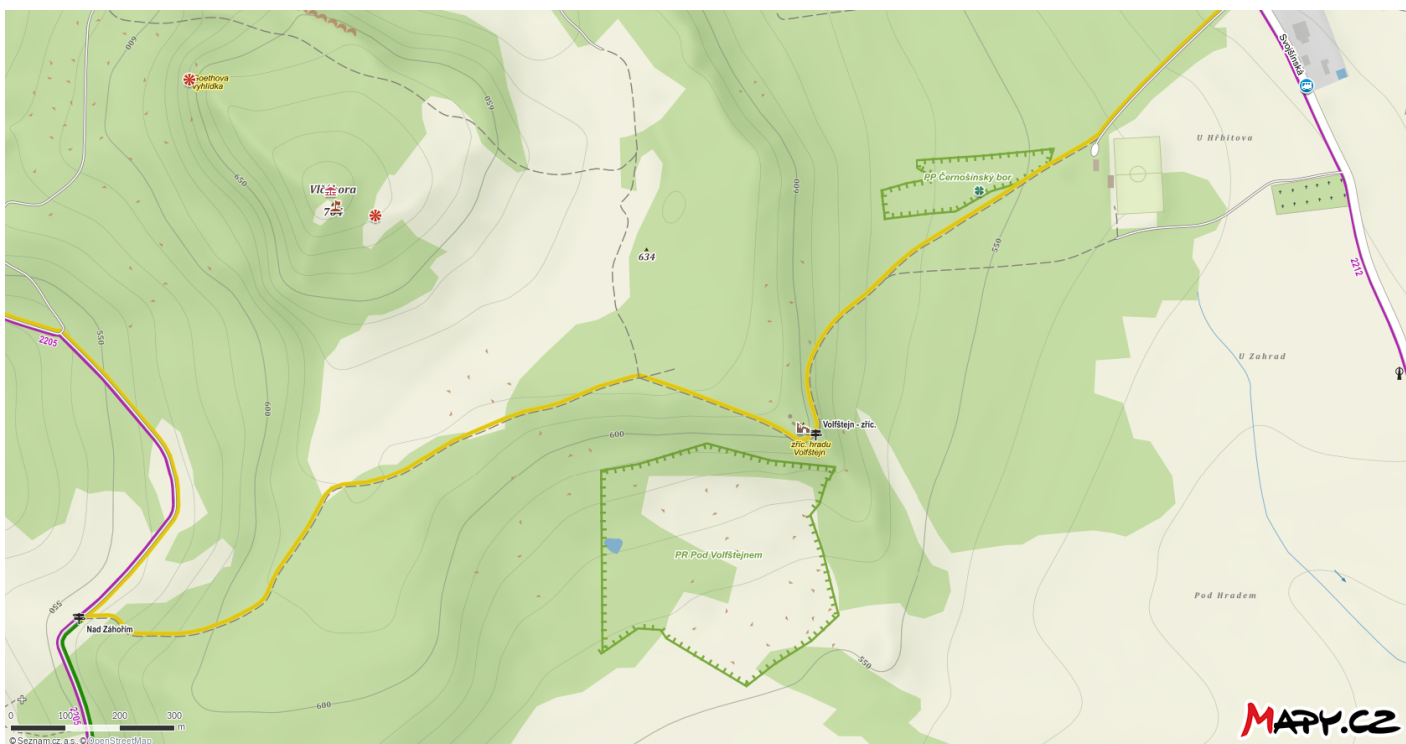
V Černošíně se nachází místní muzeum, které je umístěno v objektu bývalé fary, čp. 20 na náměstí 1. máje naproti baroknímu kostelu sv. Jiří. Na náměstí také najdete sochu sv. Floriana a sv. Jana Nepomuckého. Město dále zvažuje rozšíření muzea o další prostory. Město má od roku 2016 ve svém vlastnictví kostel sv. Jiří, který je stejně jako č. p. 20 (bývalá fara) místní muzeum Černošínka, kulturní památkou. V současné době je možný vstup do muzea po celý rok a je bezplatný, stejně tak se lze podívat po dohodě s obsluhou Infocentra - muzea do kostela. Veškeré náklady na provoz hradí město ze svých prostředků. Město je výchozím bodem cyklotras č. 2215 do Trpíst a č. 2220 do Konstantinových Lázní. Další cyklotrasou, která město pouze protíná je č. 2212 Klášter Teplá - Svojšíň. Přes obec prochází žlutá turistická značka.



V místní části Třebel se nachází zbytky hradu Třebel, tyto objekty jsou dnes v soukromém vlastnictví. Pod Třebelí začíná naučná stezka Třebel, podél Kosího (Kosového) potoka do území zasahuje naučná stezka Údolím Kosího potoka, která dále pokračuje zelenou turistickou značkou. Přes Třebel vede cyklotrasa č. 2205.



Cca 2 kilometry od Černošína, po žluté turistické značce, se nachází zřícenina hradu Volfštejn, která je nemovitou kulturní památkou. Cestou minete PP (přírodní park) Černošínský bor a pod zříceninou se nachází PR (přírodní rezervace) Pod Volfštejnem. Další turistickou zajímavostí je Vlčí hora a Goethova vyhlídka.



Pod místní částí Krásné Údolí se nachází zřícenina hradu Šontál.



Před vjezdem do Ostrovců stojí po levé straně památný strom, lípa.

Přes Pytlov vede cyklotrasa pod č. 2222 a Víchov protíná cyklotrasa č. 2205.

Podél Kosího (Kosového) potoka a řeky Mže se nachází mnoho rekreačních chat.

Na území Černošína se dále nachází drobné sakrální památky, např. křížky. Bližší informace je možné zjistit v místním infocentru, které sídlí v budově čp. 20, na náměstí 1. máje, v Černošínském muzeu.

Návštěvnost Černošína (zdroj Infocentrum):

Rok	Počet návštěvníků Černošína	Počet návštěvníků muzea
2014	4 604	203
2015	5 121	716
2016	4 333	1 217

Od počátku roku 2014 je již Infocentrum v provozu celoročně a přidalo se k tomu otevřené muzeum Černošínska.

4. Infrastruktura

Technická infrastruktura

Město Černošín má vybudovanou jednotnou kanalizační síť z kameninových, betonových a PVC trub DN 200 – 1000. Kanalizační síť je rozdělena na 2 větve - levobřežní a pravobřežní část, obě jsou napojeny na mechanicko - biologickou ČOV, která byla rozšířena o akumulární nádrž, což umožňuje svážení OV z okolí. V levobřežní části města jsou stále bezodtokové jímky a septiky. Část odpadních vod je vyvážena na pole. Do městské ČOV jsou svedeny i odpadní vody z průmyslového závodu, které byly dříve čištěny v průmyslové ČOV. Povrchové vody jsou svedeny do Černošínského potoka systémem příkopů a struh a vypouštěny 2 výustmi. Město je zásobeno vodou z vlastního vrtu. Voda je zavedena do všech domácností v Černošíně. Stav technických sítí v obci se sleduje průběžně a na základě vyhodnocení se přistupuje k řešení formou oprav, renovací, obnovy apod. Pro město vodovody a kanalizaci spravuje ČEVAK a.s. České Budějovice. Město samotné je plně plynofikováno a všude zavedena elektřina. Postupně se vedení ČEZ přesouvá ze sloupů do země. V obci je veřejné osvětlení.

Část Krásné Údolí má vybudovanou pouze dešťovou kanalizační síť z betonových trub - DN 300, je ukončena 1 výustí, která je zaústěna do Černošínského potoka. Odpadní vody jsou akumulovány v odpadních jímkách, které jsou sváženy na ČOV Černošín. V obci je veřejné osvětlení a elektřina. Užitková voda je rozvedena z místního vrtu umístěného nad obcí.

Lažany odvádí dešťovou vodu systémem příkopů, struh a propustků do rybníka, odkud přepadem teče do bezejmenného potoka, dále ústí do Dolského potoka. Odpadní vody jsou akumulovány v odpadních jímkách, které jsou sváženy na ČOV Černošín. V obci je veřejné osvětlení a elektřina. Vodu odebírají místní občané z vlastních studní.

Lhota nemá vybudovanou kanalizační síť. Odpadní vody jsou akumulovány v odpadních jímkách, které jsou zčásti sváženy na ČOV Černošín. Dešťová voda je svedena do příkopů a ztrácí se v terénu. V obci je veřejné osvětlení a elektřina. Vodu většinou rekreanti odebírají z vlastních studní.

Ostrovce mají vybudovanou pouze dešťovou kanalizační síť, která odvádí dešťovou vodu systémem příkopů, struh, propustků a 5 výustěmi do Dolského potoka. Odpadní vody jsou akumulovány v odpadních jímkách, které jsou sváženy na ČOV Černošín. V obci je veřejné osvětlení a elektřina. V obci je vodovod z nedalekého vrtu. V současné době probíhá oprava.

Pytlův má v části sídla dešťovou kanalizaci. Dešťová voda ze zbylé části se odvádí příkopy, strouhami a propustky do místního rybníka, z něhož voda přepadem vyústuje do bezejmenného přítoku Černošínského potoka. Odpadní vody jsou akumulovány v odpadních jímkách, které jsou zčásti sváženy na ČOV Černošín. Byla zde realizována 1 domovní ČOV. V obci je veřejné osvětlení a elektřina. Vodu místní občané čerpají z vlastních studní.

Třebel má vybudovanou pouze dešťovou kanalizační síť. V části obce je dešťová voda svedena do kamenem vyzděného příkopu. Druhá část obce odvádí část dešťových vod, systémem příkopů, struh, propustků a 1 výustí do bezejmenného potoka, který je přítokem Kosího potoka. Odpadní vody od 100% obyvatel jsou akumulovány v odpadních jímkách, které jsou sváženy na ČOV Černošín. V roce 2016 byla zahájena výstavba vodovodu a napojení na místní zdroj vody. V obci je veřejné osvětlení a elektřina.

Část Víchov má dešťovou kanalizaci z betonových trub DN 300 a 2 výustěmi, které jsou zaústěny do bezejmenného potoka. Odpadní vody jsou akumulovány v odpadních jímkách, které jsou sváženy na ČOV Černošín. V obci je veřejné osvětlení a elektřina. Vodu místní čerpají z vlastních studní nebo užitkovou z veřejného rozvodu.

V územním obvodu města Černošín se nacházejí meliorační úpravy toků a meliorační zařízení.

Odpadové hospodářství je řešeno v součinnosti s firmou EKODEPON s.r.o., která provozuje v místní části Lažany skládku odpadů. V areálu skládky funguje i sběrný dvůr pro občany. V působnosti města Černošín jsou rozmístěny kontejnery na tříděný odpad. Město je členem Sdružení obcí Černošín (SOČ), které vzniklo za účelem provozování skládky odpadů. S ohledem na zahájenou realizaci stavby spalovny v Chotíkově se doporučuje spolupráce s tímto subjektem při dalším řešení ekologické likvidace vzniklého odpadu.

Obec také spolupracuje se společností EKO-KOM, a.s. ve věci třídění odpadů.

V obci je fotovoltaická elektrárna soukromého vlastníka. Město nemá zpracovanou žádnou koncepci na využívání alternativních zdrojů energie. V místních částech se plynofikace zatím neplánuje. Jak město, tak i místní části mají na svém zastavěném území rozvod veřejného osvětlení. O provoz, revize a opravu se stará Česko-Bavorská spol. s r.o., Kladruby.

Dopravní infrastruktura a dopravní obslužnost

Na zastávkách hromadné dopravy jsou nainstalovány odpadkové koše, lavičky. V současné době hledá město způsob zastřešení některých z těchto autobusových zastávek hromadné dopravy. Ve městě není zastávka vlaku. Nejbližšími zastávkami dostupnými převážně osobními automobily je Svojšíň a Stříbro. Město se vyjadřuje k vlakovým spojům. V platném územním plánu je zahrnut koridor pro výstavbu nové železniční cesty.

Každý rok se město vyjadřuje k autobusovým linkám protínajícím město na území Plzeňského kraje. Jako negativní vidíme, že např. rušení autobusových linek vedoucích přes několik krajů se jako město nedozvíme, nemáme možnost se k nim vyjádřit, ačkoli z našeho pohledu byly využívány.

Území Černošína protíná několik státních komunikací, z nichž mají pro obec větší význam, silnice II. třídy č. 230 spojující Planou a Stříbro, dále silnice směrem do Bezdržic, Konstantinových Lázní a silnice směrem do Svojšína a na Novou Hospodu. O stav těchto komunikací se stará Správa a údržba silnic Plzeňského kraje, provoz Stříbro.

Místní komunikace

Město má z roku 1991 zpracován pasport místních komunikací, který plánuje v dalších letech aktualizovat. V obci je dostatek parkovacích míst. Stání na parkovištích je bezplatné. O údržbu místních komunikací se celoročně stará četa technických pracovníků. Pravidelně se na základě podnětů vyhodnocuje stav místních komunikací a k tomu se přizpůsobuje i plán stavebních prací pro daný rok.

5. Vybavenost města

Bydlení

Domovní a bytový fond v obci Černošín dle SLDB 2011

Počet domů	343
Počet obydlených domů	273
Podíl obydlených domů	79,59%
Podíl obydlených domů v ČR	83,40%
Počet rodinných domů	247
Podíl rodinných domů	72,01%
Podíl rodinných domů v ČR	72,18%
Podíl bytových domácností vybavených počítačem a připojením na internet	42,71%
Podíl bytových domácností vybavených počítačem a připojením na internet v ČR	53,00%

Pramen: ČSÚ

Město Černošín má v současné době k dispozici 8 volných parcel k individuální bytové výstavbě rodinnými domy. Parcely jsou kompletně zasítované. Obec vlastní pouze jeden byt pro osoby s omezenou možností pohybu. Ve zpracovaném územním plánu jsou vyčleněny další lokality pro bydlení v Černošíně a ostatních místních částech.

Školství a vzdělávání

Město Černošín je zřizovatelem místní mateřské i základní školy se školní jídelnou. Mateřská škola má 2 třídy a základní škola je umístěna ve dvou objektech a rozdělena na první a druhý stupeň. Školní jídelna je umístěna v další samostatné budově, která disponuje i dalšími prostory, které město pronajímá (Rybáři, Sokol, p. Doha).

Zdravotnictví

Ve městě je taktéž zdravotnické středisko, zajišťující základní lékařskou péči. V současné době se jedná o ordinaci obvodního lékaře, gynekologa. Zubní lékař přestal ze zdravotních důvodů svoji praxi v Černošíně provozovat. Objekt je v majetku města a zlepšováním okolí, přístupu, oprav, modernizací se město snaží o zachování zdravotnických služeb ve stejném rozsahu.

Sociální péče

Město je zřizovatelem pečovatelské služby, kterou zajišťuje pro občany umístěné v domově s pečovatelskou službou a na území obce. Vzhledem k demografickému vývoji obyvatel je možné do budoucna uvažovat o možnosti poskytovat pečovatelskou službu 24 hodin denně 7 dní v týdnu.

Kultura

Na internetových stránkách města je k dispozici celoroční kulturní přehled, který se upřesňuje, aktualizuje a veškeré kulturní dění je takto přístupné široké veřejnosti. Tuto činnost zajišťuje pracovnice místního informačního centra ve spolupráci s místostarostkou a členkami SPOZ (sbor pro občanské záležitosti).

O aktualizaci a informovanost prostřednictvím městských webových stránek se stará pracovnice infocentra. Město podporuje vydávání informačních materiálů a dalších tiskovin týkajících se obce a její historie. V infocentru je možnost získat publikaci týkající se fary a školy. Celková propagace města je nízká.

Nejvýznamnějšími kulturními památkami jsou zřícenina hradu Volfštejn, místní muzeum, místní část Třebel. Dále Vlčí hora a Goethova vyhlídka.

Sport a tělovýchova

Město Černošín má vybudovaná dvě dětská hřiště. Jedno v Ostrovcích a jedno v areálu fary v Černošíně. Současně je možné využít vybudovaného víceúčelového hřiště za motorestem Vlčák. Je určeno pro fotbal, tenis, volejbal, nohejbal. O provoz se starají pracovnice Infocentra - muzea. Zapůjčení hřiště je pro děti zdarma a pro dospělé zpoplatněno.

V obci působí i tělovýchovná jednota TJ Sokol Černošín, která sdružuje fotbalisty, stolní tenisty, cvičící ženy, děti, taneční kroužek. Tělovýchovná jednota má vlastní fotbalové hřiště se zázemím a členové stolního tenisu mají pronajaty prostory města.

6. Životní prostředí

Stav životního prostředí a jeho ochrana

Celková plocha území obce 4 221,03 ha

Město bude vyvíjet součinnost při realizaci pozemkových úprav, poskytovat potřebné údaje, jednat ve prospěch obce v souladu s územním plánem, případně požadavky na jeho změnu.

Město pravidelně pečuje o zeleň v obci i místních částech, např. ve spolupráci s občanským sdružením Za krásné Údolí. Jedná se o sekání trávy, její odvoz na řízenou skládku, kde je ukládána jako bioodpad.

V působnosti města v současné době není žádný zemědělec či farmář, který by prodával svojí produkci. V mikroregionu se nachází Dvůr Krasíkov, který zpracovává kozí a kravské mléko na produkty jako jsou kozí a kravské sýry, mléko, jogurty. V tomto případě jde především o sezónní záležitost.

Město vlastní lesní pozemky a jejich správu zajišťuje lesní hospodář v součinnosti s městem.

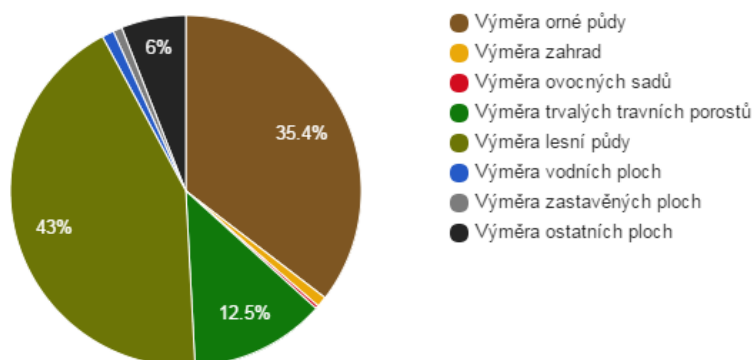
Protipovodňová opatření byla realizována. V současné době se město zaměřuje na jejich údržbu, jako jsou např. revitalizace rybníků, jejich odbahnění, čištění vodotečí. Město v současné době vlastní v k. ú. Černošín 11 vodních ploch, z toho je 5 vedeno jako rybník a ostatní jako umělá vodní nádrž. Dále vlastní umělé vodní nádrže v Lažanech, Ostrovčích, Pytlově, Záhoří. Ve Víchově je jedná o zamokřené území. V Krásném Údolí a na Třebeli jsou vodní ploch v držení soukromých vlastníků. Plán výsadby keřů, obnovení remízků apod. není zpracován. Město se snaží provádět náhradní výsadbu v případě kácení zeleně na pozemcích města.

Město není součástí MA21.

Město v minulých letech realizovalo plynofikaci obce Černošín. Přilehlé místní části plynofikovány nejsou.

Město je členem Sdružení obcí Černošín (SOČ), které vzniklo za účelem provozování skládky odpadů. Věříme, že toto sdružení nezanikne, ale že se bude, stejně jako skládka rozvíjet směrem co nejšetrnějším k životnímu prostředí a bude jedním ze spolupracovníků budoucí spalovny v Chotíkově.

Struktura využití půdy



Pramen: ČSÚ

Koeficient ekologické stability vyjadřuje poměr mezi přírodně stabilními plochami (jako jsou lesy, zahrady atd.) a plochami zastavěnými či intenzivně zemědělsky obdělávanými (tzv. nestabilními). Vyšší hodnota koeficientu obecně značí příznivější stav, hodnota vyšší než 1 znamená vyváženou (stabilní) krajinu. V obci Černošín dosahuje koeficient hodnoty 1,37 .

Pramen: ČSÚ

Na správním území se nachází přírodní rezervace Pod Volfštejnem a přírodní park Černošínský bor.

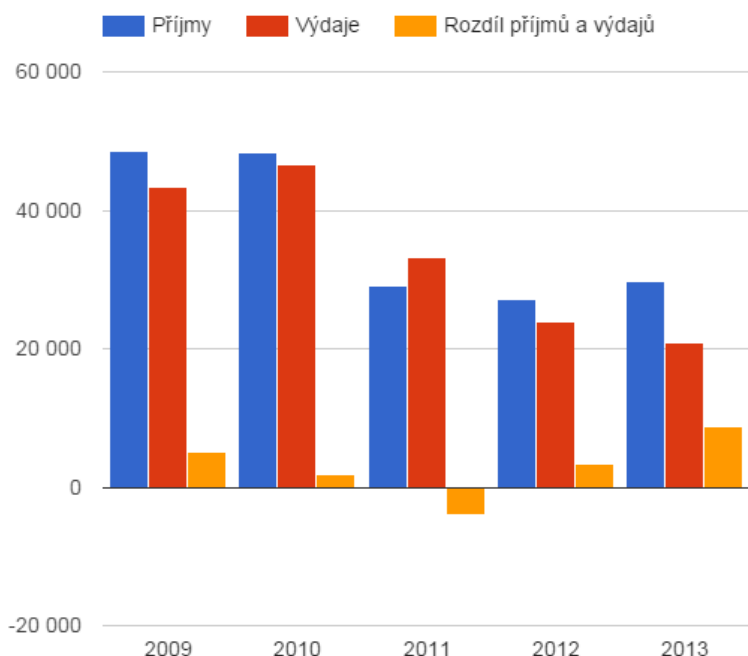
7. Správa města

Obecní úřad a kompetence obce, hospodaření

Město Černošín je pověřeným obecním úřadem matričním. Mezi agendy úřadu např. patří lesní hospodářství, správa a údržba majetku obce, která představuje pozemky a budovy, silniční správní činnost, czech point, účetní a ekonomické činnosti, stavebně-investiční činnost, evidence obyvatel, pečovatelská služba a další.

Město má zpracován platný územní plán z roku 2009 a v současné době se připravuje změna územního plánu města Černošín č. 3.

Vývoj rozpočtového hospodaření v obci Černošín v letech 2009 - 2013 (v tis. Kč)



Pramen: ČSÚ

Vývoj rozpočtového hospodaření obce Černošín v letech 2009 - 2013 (v tis. Kč)

	2009	2010	2011	2012	2013
Daňové příjmy	20 791	21 516	20 921	20 222	24 060
Nedaňové příjmy	3 143	4 192	3 414	3 552	4 541
Kapitálové příjmy	1 258	18 118	1 727	236	202
Neinvestiční přijaté dotace	1 225	2 578	2 390	1 657	981
Investiční přijaté dotace	22 129	1 989	675	1 550	0
Příjmy	48 545	48 393	29 126	27 217	29 784

Běžné výdaje	16 973	24 013	19 391	16 442	19 315
Kapitálové výdaje	26 410	22 552	13 837	7 357	1 651
Výdaje celkem	43 384	46 565	33 228	23 799	20 966
Saldo příjmů a výdajů	5 161	1 829	-4 102	3 418	8 818
Podíl kapitálových výdajů	60,88%	48,43%	41,64%	30,91%	7,87%
Podíl běžných výdajů na celkových příjmech	34,96%	49,62%	66,58%	60,41%	64,85%

Pramen: ČSÚ

Bezpečnost

Město lze považovat za bezpečné, až na občasné projevy vandalismu.

Vnější vztahy a vazby

Město Černošín je členem SOČ, Mikroregionu Konstantinolázeňsko, MAS Český Západ. Partnerským městem je německé město Pullenreuth.

A.2 Východiska pro návrhovou část

SWOT analýza

Silné stránky

- Plochy hodnotné krajiny a území s vyšší ekologickou stabilitou
- Kulturní program na celý rok
- Atraktivní krajinný ráz
- Blízkost léčebných lázní
- Existující potenciál pro cestovní ruch
Muzeum, kostel sv. Jiří, zřícenina hradu Volfštejn, drobné sakrální památky, chráněná území, památné stromy, místa zapsaná do historie - Třebel
- Podmínky pro provozování a rozvoj pěší turistiky, cykloturistiky, rekreace v přírodě
- Zavedená a funkční pečovatelská služba
- Postaven dům s pečovatelskou službou
- Fungující spolky a kluby
- Možnost využití víceúčelového hřiště
- Absence velkých zdrojů znečištění
- Chráněná území

Slabé stránky

- Venkovská oblast se slabými centry
- Úbytek ekonomicky aktivního obyvatelstva
- Periferní plocha v rámci státu a jeho nižších územních jednotek
- Hospodářsky slabý a strukturálně zaostalý region
- Zvyšování průměrného věku obyvatelstva
- Odchod kvalifikované pracovní síly
- Chátrající kulturně - historické památky
- Nedostatek a nízká úroveň ubytovacích kapacit
- Nedostatečná úroveň obchodu a služeb
- Je nutno aktualizovat a doplnit pasport místních komunikací
Poslední pasport MK zpracován v roce 1991
- Malá spolupráce obce a podnikatelů
- Chybějící vlakové spojení, málo autobusových spojů
- Zhoršující se stav silnic II. a III. třídy
- Vyšší četnost projíždějících svozových automobilů
Silnice II. třídy č. 230 a ulice Svojsínská. Město má zpracovanou studii se třemi variantami obchvatu na skládku Ekodeponu.
- Neznačená cesta na Vlčí horu a Goethovu vyhlídku
- Nedostatek možnosti koupání
- Výskyt brownfields
Objekty jsou vlivem nezájmu vlastníků ve špatném stavebně-technickém stavu
- Chybí tělocvična

Příležitosti

- Napojení knihovny na internet
- Zlepšení úspor energií
Zateplení, rekuperace, alternativní zdroje energie, efektivní využití vody

- **Vyčleněné plochy v ÚP pro výstavbu RD**
- **Rozvoj turistiky, cykloturistiky, agroturistiky**
- **Rozvoj přeshraniční spolupráce**
- **Rozvoj zázemí pro cestovní ruch**
- **Nákup energií společně pro všechny objekty města**
- **Dostatek pracovních příležitostí ve městě a okolí**
- **Vybudování rozhledny na Vlčí hoře**
- **Vybudování sportovních objektů**
- **Uvažovat o provozování malého školního autobusu**
Svážení dětí z okolí

Hrozby

- **Stárnutí obyvatelstva**
- **Zrušení 2. stupně ZŠ**
- **Zhoršení dopravní obslužnosti**
- **Zhoršení zásobování vodou**

B. NÁVRHOVÁ ČÁST

B.1 Strategická vize

Program rozvoje města obsahuje projektové záměry investičního a neinvestičního charakteru. Záměrem města je v maximální možné míře využít dotačních titulů k realizaci jednotlivých projektových záměrů obsažených v Programu rozvoje města Černošína.

Z hlediska financování rozvojových projektů se nabízí tyto možnosti:




- vlastní zdroje – rozpočet města
- dotace – z rozpočtu kraje, státní nebo dotace EU

Z rozpočtu města jsou hrazeny především projekty týkající se oprav, údržby městského majetku a investice do veřejné infrastruktury. S ohledem na výši nákladů jsou na jednotlivé projekty průběžně podávány žádosti o podporu z dotačních titulů. Do budoucna je nutné počítat s jejich údržbou.











Projekty, na které jsou podány žádosti o dotace EU, jsou předfinancovány ať už z vlastních zdrojů, nebo pomocí úvěru a následně jsou v rámci řízení o uznání oprávněných nákladů proplaceny z konkrétních fondů EU.

S ohledem na současný ekonomický stav regionu je doporučeno pečlivě plánovat investiční akce tak, aby nedocházelo k velkému zatížení na straně údržby objektů a snažit se o omezování provozních nákladů např. zateplením budov, modernizací zařízení, jejich plným využitím apod. Každý rok se vypracovává návrh stavebních prací v souladu s tímto programem, který je následně schválen zastupitelstvem města.







B.2 Cíle, opatření a aktivity

 Vysoká důležitost
  Střední důležitost
  Nízká důležitost

Cíl: „Zemědělství, lesnictví, rybníky“

Opatření: „Třebel“	Od - do	Odpovědnost	Náklady (tis. Kč)	Zdroj financování
 „Obnova lesní účelové cesty z osady při severním úpatí údolí Kosího potoka“	2020 - 2030		0	Vlastní + externí
 „Obnova polní účelové cesty mezi Třebelí a Černošínem“	2020 - 2030		0	Vlastní + externí
 „Polní účelová cesta z Třebele do Lažan“	2020 - 2030		0	Vlastní + externí
Opatření: „Lažany“	Od - do	Odpovědnost	Náklady (tis. Kč)	Zdroj financování
 „Oprava rybníku“ Zpracovat projektovou dokumentaci, následně realizace	2017 - 2020		0	Vlastní + externí
 „Polní účelová cesta z Lažan na Vlčí horu“	2020 - 2030		0	
Opatření: „Lesy a zemědělské pozemky v majetku města“	Od - do	Odpovědnost	Náklady (tis. Kč)	Zdroj financování
 „Trvalá péče o stávající lesní porosty v majetku města“	2016 - 2030		0	Vlastní
 „Trvale zajišťovat zemědělskou činnost na pozemcích v majetku města k tomu určených“	2016 - 2030		0	Vlastní
Opatření: „Povodně, zadržování vody v krajině“	Od - do	Odpovědnost	Náklady (tis. Kč)	Zdroj financování
 „Zabezpečovat protipovodňová opatření, odvod srážkových a povrchových vod“	2016 - 2030		0	Vlastní + externí
 „Zajistit zadržování vody v krajině pro období sucha“	2016 - 2030		0	Vlastní + externí
Opatření: „Lhota“	Od - do	Odpovědnost	Náklady (tis. Kč)	Zdroj financování
 „Opravy vypouštěcích zařízení, odbahnění rybníků“ Posudek, případně projektová dokumentace, následně realizace	2017 - 2020		1000	Vlastní + externí

Cíl: „Podnikání“

Opatření: „Plochy pro podnikání“	Od - do	Odpovědnost	Náklady (tis. Kč)	Zdroj financování
 „Lažany - areál bývalé střelnice“	2020 - 2030		0	Externí
 „Plocha drobné výroby na jižním cípu města východně podél silnice II/230“	2020 - 2030		0	Externí
 „Plocha pro drobné podnikání na jihu města“	2020 - 2030		0	Externí
 „Příprava území ke smíšené zástavbě určené pro bydlení a drobné podnikání“	2020 - 2030		0	Vlastní + externí
 „Výrobně logistické zóny - západní, centrální a východní část“	2020 - 2030		0	Externí
Opatření: „Podporovat vznik ubytování ve městě a okolí“	Od - do	Odpovědnost	Náklady (tis. Kč)	Zdroj financování
 „Ubytovny, penziony“	2020 -		0	Externí

Cíl: „Cestovní ruch“

Opatření: „Turistika, agroturistika“	Od - do	Odpovědnost	Náklady (tis. Kč)	Zdroj financování
✔ „Areál agroturistiky Na Rasovně“	2020 - 2030		0	Vlastní
✔ „Ostrovce - rekreační plocha na severozápadním okraji sídla podél komunikace na Lažany“	2020 - 2030		0	Vlastní + externí
✔ „Pobytový park v údolní nivě severně nad Černošínem“	2020 - 2030		0	Vlastní + externí
✔ „Turistická cesta podél Mže“	2020 - 2030		0	Vlastní + externí
— „Vybudování turistické vyhlídky nebo rozhledny na Vlčí hoře s naučnou stezkou“ Přípravné práce, projektová dokumentace, realizace	2018 - 2020		2500	Vlastní + externí
✔ „Obnova a úprava Goethovy vyhlídky, značení trasy“	2020 - 2030		0	Vlastní + externí
Opatření: „Cykloturistika“	Od - do	Odpovědnost	Náklady (tis. Kč)	Zdroj financování
✔ „Cyklostezka z Víchova do Pytlova“	2020 - 2030		0	Vlastní + externí
✔ „Cyklostezka, hipostežka a turistická stezka z Černošína do Svojšína“	2020 - 2030		0	Vlastní + externí
⬆ „Černošínský cyklookruh“ Dokončení projektové dokumentace, následně realizace	2016 - 2018		1500	Vlastní + externí
„Zřízení půjčovny kol“	2017 - 2030		0	Vlastní
Opatření: „Muzeum, památky, drobné památky“	Od - do	Odpovědnost	Náklady (tis. Kč)	Zdroj financování
⬆ „Rozšíření místního muzea, podpora při přípravě expozic, besed apod.“	2016 - 2030		0	Vlastní
— „Opravit a následně udržovat sochy sv. Floriána a sv. Jana Nepomuckého“	2018 - 2030		0	Vlastní + externí
— „Pečovat o drobné sakrální památky“	2018 - 2030		0	Vlastní + externí
— „Podílet se na obnově a záchraně zříceniny hradu Volfštejna“	2016 - 2030		0	Vlastní + externí
✔ „Revitalizace keltského hradiště, mohylové hrobky u Lhoty, zříceniny hradu Šontál“	2020 - 2030		0	Vlastní + externí
— „Udržovat kapličky ve Víchově, Krásném Údolí, Záhoří, Ostrovcích“	2016 - 2030		0	Vlastní + externí
— „Udržovat pomník obětem 1. světové války“	2016 - 2030		20	Vlastní
— „Čp. 20 - muzeum - zakonzervování stávající kamenné zdi“ Zpracování posudku, projektové dokumentace	2017 - 2025		30	Vlastní + externí
— „Kostel sv. Jiří - opravy, údržba, restaurátorské práce (vstupní portál, vnitřní omítky a malby, okna, dveře, kříž na věži)“	2017 - 2030		1050	Vlastní + externí
Opatření: „Infocentrum, Infopark“	Od - do	Odpovědnost	Náklady (tis. Kč)	Zdroj financování
— „Úprava rybníčku v Infoparku na suchý poldr“	2017 - 2017		30	Vlastní
⬆ „Obnova informačních tabulí v Infoparku“	2016 - 2017		90	Vlastní

Cíl: „Životní prostředí“

Opatření: „Zeleň, veřejná prostranství“	Od - do	Odpovědnost	Náklady (tis. Kč)	Zdroj financování
— „Dohled nad dodržováním prvků ekologické stability, využití biocenter a biokoridorů“	2016 - 2030		0	Vlastní
— „Izolační zeleň severně od skládky a podél silnice na Svojšína“	2016 - 2030		0	Vlastní + externí
✔ „Krásné Údolí - veřejné prostranství s veřejnou zelení s ochrannou funkcí na západním okraji sídla“	2020 - 2030		0	Vlastní
✔ „Obnova zeleně, stromů, keřů - zdravotní a formovací řezy, architektonická řešení“	2020 - 2030		0	Vlastní

✔ „Provádět údržbu stávajícího hřbitova, pasport hřbových míst“	2016 - 2030		0	Vlastní
✔ „Upravovat a udržovat stávající veřejná prostranství, městský mobiliář“	2016 - 2030		0	Vlastní
✔ „Veřejné prostranství s cestou pro pěší a s veřejnou zelení s izolační funkcí na jižním okraji města“	2025 - 2030		0	Vlastní
✔ „Veřejné prostranství s parkem na severním okraji města - centrální a západní část“	2025 - 2030		0	Vlastní
Opatření: „Snižování energetické náročnosti“	Od - do	Odpovědnost	Náklady (tis. Kč)	Zdroj financování
⬆ „Při provozování objektů ve vlastnictví města dbát na snižování energetické náročnosti“	2016 -		0	Vlastní
— „Zajistit využití prázdných budov či prostor v majetku města“	2016 - 2030		0	Vlastní
✔ „Zateplení a odvětrání ZŠ, MŠ, ZS, ČOV, školní jídelny, hasičské zbrojnice“	2017 - 2030		0	Vlastní + externí
Opatření: „Revitalizace“	Od - do	Odpovědnost	Náklady (tis. Kč)	Zdroj financování
✔ „Obnova a rozšíření parku u hřbitova“	2020 -		0	Vlastní
✔ „Revitalizace parku u DPS“	2020 - 2030		0	Vlastní
✔ „Revitalizace parku u starého hřbitova“	2018 - 2020		0	Vlastní + externí
✔ „Revitalizace zrušené části silnice II/230 na veřejné prostranství s veřejnou zelení s ochrannou funkcí“	2030 - 2030		0	Vlastní
⬆ „Zřízení rozptylové loučky na stávajícím hřbitově“	2016 - 2016		20	Vlastní
✔ „Zbudování urnového háje (kolumbárium)“	2020 - 2030		130	Vlastní
Opatření: „Skládky“	Od - do	Odpovědnost	Náklady (tis. Kč)	Zdroj financování
✔ „Likvidovat nepovolené skládky“	2016 - 2030		0	Vlastní
— „Rozšíření skládky Černošín“	2017 - 2022		0	Externí
Opatření: „Voda“	Od - do	Odpovědnost	Náklady (tis. Kč)	Zdroj financování
— „Pečovat o stávající vodní plochy, tvorba nových“	2016 - 2030		0	Vlastní
— „Snažit se o využití dešťové a odpadní vody“	2016 - 2030		0	Vlastní + externí
— „Snižování ohrožení v území způsobené povodněmi a jinými přírodními katastrofami“	2016 - 2030		0	Vlastní + externí
✔ „Zajištění stavební možnosti čerpání požární vody z rybníků v majetku města“	2017 - 2025		0	Vlastní
Opatření: „Přírodní dědictví“	Od - do	Odpovědnost	Náklady (tis. Kč)	Zdroj financování
✔ „Opatření k ochraně nebo rozvoji přírodního dědictví“	2020 - 2030		0	Vlastní
✔ „Využít součinnost při ochraně přírodního parku Kosí potok, údržbě a ochraně přírodní rezervace v okolí hradu Volfštejna“	2016 - 2030		0	Vlastní

Cíl: „Doprava“

Opatření: „Parkoviště“	Od - do	Odpovědnost	Náklady (tis. Kč)	Zdroj financování
✔ „Budování odstavných a parkovacích ploch“	2016 - 2030		0	Vlastní + externí
⬆ „Dopravní řešení u MŠ a ZS - např. parkoviště, průjezdná komunikace“	2016 - 2020		850	Vlastní + externí
⬆ „Parkoviště podél II/230 pro kaminony“	2016 - 2019		0	Vlastní + externí
✔ „Parkoviště pro zemědělskou farmu“	2025 - 2030		0	Vlastní

🔴 „Stavební úprava odstavné plochy u DPS“	2016 - 2017	2500	Vlastní
🟢 „Třebel - parkovací stání pro osobní automobily“	2023 - 2025	0	Vlastní + externí
— „Zajistit parkovací stání pro kola“	2020 - 2022	0	Vlastní + externí

Opatření: „Chodníky, cesty“

	Od - do	Odpovědnost	Náklady (tis. Kč)	Zdroj financování
🟢 „Budovat chodníky ve městě a místních částech“	2016 - 2030		0	Vlastní + externí
🟢 „Cesta z Černošína k požární nádrži“	2020 - 2030		0	Vlastní
🟢 „Odvodnění dolního náměstí“	2020 - 2030		0	Vlastní
🟢 „Úprava odvodnění čp. 176, RD“ na severní straně dolního náměstí	2020 - 2022		0	Vlastní
🟢 „Zpevněná cesta ke hřbitovu“ po levé straně	2027 - 2030		0	Vlastní
🔴 „Ulice Svojšínská - 2. část“	2017 - 2018		400	Vlastní + externí

Opatření: „Místní komunikace“

	Od - do	Odpovědnost	Náklady (tis. Kč)	Zdroj financování
🟢 „Oprava a obnova komunikace Černošín - Lhota - Horní Kozolupy“	2020 - 2030		0	Vlastní
„Doplňovat dopravní značení“	2016 - 2030		0	Vlastní
🟢 „Lažany - místní komunikace na severovýchodě sídla a MK s ochrannou zelení“	2020 - 2030		0	Vlastní
🟢 „Lažany - místní komunikace z Ostrovců k víceúčelovému sportovním rekreačnímu areálu Lažany“	2025 - 2030		0	Vlastní
🟢 „Nová komunikace do sportovním rekreačnímu areálu Lažany od východu ze silnice III/194 do Svojšína“	2025 - 2030		0	Vlastní
— „Nový příjezd ke skládce od východu ze silnice II/230 mimo město Černošín“	2018 - 2030		0	Externí
— „Obnova MK, odstraňování bodových závad, řešení dopravní situace ve městě“ MK Třebel	2016 - 2030		1200	Vlastní + externí
— „Obslužné plochy ČOV“	2018 - 2025		0	Vlastní + externí
— „Veřejné prostranství s místní komunikací k ČOV“	2020 - 2025		0	Vlastní
🟢 „Veřejné prostranství s místní komunikací západně od bytových domů“	2025 - 2030		0	Vlastní
— „Víchov - úprava komunikace mezi BD a RD“ voda, elektřina, kanalizace, VO	2018 - 2020		0	Vlastní + externí
🟢 „Víchov - veřejné prostranství s místní komunikací v severní a jižní části sídla“	2025 - 2030		0	Vlastní + externí
🟢 „Zastřešení zastávek“	2017 - 2027		0	Vlastní
— „Úprava nájezdu z ulice Jiráskova na p.p.č. 800/6 a zpevnění povrchu mezi zahradami“	2017 - 2018		80	Vlastní
🔴 „Opravy povrchu náměstí, zásyp“	2017 - 2017		500	Vlastní
🟢 „Rozšíření příjezdové komunikace v obci Pytlův“ Projektová dokumentace	2018 - 2030		45	Vlastní + externí


















Opatření: „Silnice, železnice“

	Od - do	Odpovědnost	Náklady (tis. Kč)	Zdroj financování
🟢 „Přeložka silnice II/230 jako severní obchvat města“	2025 - 2030		0	Vlastní + externí
🟢 „Územní rezerva pro koridor modernizace železniční tratě č. 170 Plzeň - Cheb“ železniční stanice Černošín v úseku Pšovany - Planá	2028 - 2030		0	Externí





Cíl: „Technická infrastruktura“

Opatření: „Vodovody“

Od - do	Odpovědnost	Náklady (tis. Kč)	Zdroj financování

 „Obnova vodovodního, kanalizačního řadu v ulici Palackého“ elektrika, komunikace	2016 - 2019		0	Vlastní + externí
 „Provádět obnovu a údržbu vodovodních řadů“	2016 - 2030		0	Vlastní
 „Třebel - výstavba vodovodu“ Dokončení	2016 - 2017		3500	Vlastní + externí
 „Víchov - výstavba vodovodu“	2018 - 2026		0	Vlastní + externí
Opatření: „Veřejné osvětlení“	Od - do	Odpovědnost	Náklady (tis. Kč)	Zdroj financování
 „Obnovovat veřejná osvětlení v obci a místních částech“	2016 - 2030		0	Vlastní
Opatření: „ČOV“	Od - do	Odpovědnost	Náklady (tis. Kč)	Zdroj financování
 „Odlehčení dešťových vod před ČOV“	2017 - 2025		0	Vlastní
 „Vyčištění druhého dočišťovacího rybníku na ČOV“	2017 - 2018		700	Vlastní
 „Zřízení provzdušnění na noční proud“	2025 -		0	Vlastní
 „Výstavba kanalizace a ČOV ve Víchově“ Zpracování studie	2017 - 2018		50	Vlastní + externí
 „Výstavba kanalizace a ČOV v místních částech obce“ Zpracování studie	2017 - 2018		100	Vlastní + externí
Opatření: „Plyn“	Od - do	Odpovědnost	Náklady (tis. Kč)	Zdroj financování
 „Plynofikovat místní části“	2026 - 2030		0	Vlastní + externí
Opatření: „Kanalizace“	Od - do	Odpovědnost	Náklady (tis. Kč)	Zdroj financování
 „Provádět obnovu a údržbu kanalizačních řadů“	2016 - 2030		0	Vlastní
 „Průběžné provádění kamerových zkoušek kanalizace za účelem zjištění jejího stavu a následného návrhu údržby“	2016 - 2030		0	Vlastní
 „Zajistit výstavbu kanalizace a ČOV ve Víchově“	2025 - 2030		0	
Opatření: „Elektrika“	Od - do	Odpovědnost	Náklady (tis. Kč)	Zdroj financování
 „Přeložka vzdušného vedení v ulici Javorová do země“	2016 - 2016		600	Vlastní
 „Snažit se o přemístění rozvodů elektrické energie do země“	2016 - 2030		0	Vlastní + externí
Opatření: „Optická vedení“	Od - do	Odpovědnost	Náklady (tis. Kč)	Zdroj financování
 „Odpovědně podporovat pokládku externích optických kabelů“	2016 - 2030		0	Externí

Cíl: „Veřejné služby“

Opatření: „Podpora a rozvoj“	Od - do	Odpovědnost	Náklady (tis. Kč)	Zdroj financování
 „Rozvoj zahraničního partnerského vztahu s obcí Pullenreuth“ vzájemné návštěvy, předávání zkušeností, spolupráce spolků, organizací apod.	2016 - 2030		0	Vlastní
 „Podporovat a spolupracovat se sborem dobrovolných hasičů, zajišťovat provozuschopnost technického vybavení“	2016 - 2030		0	
 „Podporovat místní spolky, sdružení, kluby apod.“	2016 - 2030		0	Vlastní
 „Podporovat vzdělávací, sportovní akce pro děti a mládež“	2016 - 2030		0	Vlastní + externí
Opatření: „Zachování činností“	Od - do	Odpovědnost	Náklady (tis. Kč)	Zdroj financování

— „Podporovat a zachovat tradiční společenské a kulturní akce“	2016 - 2030	0	Vlastní
— „Zachovat besedy se seniory, návštěvy k jubileím, vítání občánků“	2016 - 2030	0	Vlastní
⬆ „Zachovat provoz lékařských služeb, případně je rozšířit“	2016 - 2030	0	Vlastní + externí
⬆ „Zachovat provoz základní a mateřské školy, školní jídelny“	2016 - 2030	0	Vlastní

Opatření: „Zajišťování činností“

	Od - do	Odpovědnost	Náklady (tis. Kč)	Zdroj financování
— „Utvářet podmínky pro život seniorů“	2016 - 2030		0	Vlastní
— „Vytvářet vhodné podmínky a zázemí pro činnost pracovní čety“	2016 - 2030		0	Vlastní
— „Zajistit bezpečnost turistů, cykloturistů a dalších návštěvníků města“	2016 - 2030		0	Vlastní
— „Zajišťovat a zkvalitňovat činnost Infocentra“	2016 - 2030		0	Vlastní
— „Zajišťovat a zkvalitňovat provoz knihovny, muzea“	2016 - 2030		0	Vlastní + externí
— „Zajišťovat pečovatelskou službu pro občany Černošína a místních částí“	2016 - 2030		0	Vlastní
— „Zajišťovat zkvalitnění výukových prostor“	2016 - 2030		0	Vlastní + externí

Cíl: „Občanská vybavenost“

Opatření: „Černošín, Lhota“

	Od - do	Odpovědnost	Náklady (tis. Kč)	Zdroj financování
✔ „Dostavba proluk na jižním okraji, plocha jižně za bytovými domy, plocha za DPS“	2025 - 2030		0	
✔ „Dostavba západního okraje města“	2025 - 2030		0	Vlastní + externí
✔ „Přestavba východní a západní části drůbežárny“	2025 - 2030		0	Vlastní + externí
— „Dbát na dodržování architektonických zásad daných územním plánem pro zástavbu historických částí obce při povolování nové výstavby, oprav, obnov apod.“	2016 - 2030		0	Vlastní + externí
✔ „Dostavba proluky podél přeložky silnice III/20163“	2025 - 2030		0	
— „Koupě pozemku Garnet“	2018 - 2020		0	Vlastní
— „Koupě pozemku na Vičí hoře“	2017 - 2020		0	Vlastní
✔ „Dostavba proluky na severním okraji sídla“	2026 - 2030		0	Vlastní + externí
— „Opravy soklů, omítek fasád objektů města“	2017 - 2020		0	Vlastní
✔ „Připravovat území k individuální bytové výstavbě“	2016 - 2030		0	Vlastní + externí
⬆ „Udržovat dětské hřiště v Černošíně“	2016 - 2029		10	Vlastní
✔ „Víceúčelové hřiště na jihu města, Na Rafandě“	2025 - 2030		0	
— „Zajišťovat péči o bytový a nebytový fond v majetku města“	2016 - 2030		0	Vlastní + externí
✔ „Vybudování městského venkovního koupaliště“	2018 - 2028		0	Vlastní + externí
— „Vybudování sportovní haly - tělocvičny“	2016 - 2030		0	Vlastní + externí
⬆ „Výměna plynových kotlů - hasiči a MěÚ“	2017 - 2017		80	Vlastní

Opatření: „ČOV“

	Od - do	Odpovědnost	Náklady (tis. Kč)	Zdroj financování
— „Odizolování objektu ČOV“	2019 - 2022		0	
— „Zateplení objektu ČOV“ Tepelně technický posudek	2018 - 2020		20	Vlastní + externí
— „Zhotovení nového oplocení a vrat“	2022 - 2026		0	Vlastní + externí

Opatření: „Sklad CO“	Od - do	Odpovědnost	Náklady (tis. Kč)	Zdroj financování
🔺 „Demolice horní části skladu CO a vyřešení způsobu jeho využití“	2016 - 2020		100	
Opatření: „Dům s pečovatelskou službou“	Od - do	Odpovědnost	Náklady (tis. Kč)	Zdroj financování
— „Bezbariérové koupelny“	2016 - 2030		0	Vlastní
— „Malování nanotechnologií“	2021 -		0	Vlastní
🔺 „Hřiště pro seniory - podpora vitality“	2016 - 2020		0	Vlastní + externí
Opatření: „Objekt čp. 20 - fara“	Od - do	Odpovědnost	Náklady (tis. Kč)	Zdroj financování
🔺 „Výměna vnějších oken, dveří“	2016 - 2017		100	Vlastní
— „Oprava vnějšího pláště budovy“	2017 - 2017		300	Vlastní
— „Přezdění zdiva opěrné zdi“	2017 - 2022		1500	Vlastní + externí
— „Drobné opravy a údržba“	2016 - 2029		50	Vlastní
Opatření: „Městský úřad“	Od - do	Odpovědnost	Náklady (tis. Kč)	Zdroj financování
✅ „Komplexní modernizace PC sítě“	2025 - 2030		0	Vlastní
— „Renovace osvětlení v kancelářích“	2016 - 2020		0	Vlastní
— „Úprava a modernizace ozvučení obřadní síně“	2017 - 2020		0	Vlastní
— „Modernizace prostor obřadní síně“	2017 - 2020		0	Vlastní
Opatření: „Základní škola, školní jídelna“	Od - do	Odpovědnost	Náklady (tis. Kč)	Zdroj financování
— „Malování nanotechnologií“	2016 - 2029		0	Vlastní
— „Rozšíření areálu školy“	2020 - 2025		0	Vlastní + externí
— „Stavební úpravy "Vítečku" u ZŠ čp. 5 a vyřešení způsobu jeho využití“ např. vybudování školní jídelny	2016 - 2025		0	Vlastní + externí
— „Stavební úpravy v kuchyni, WC dívky, chlapci v budově školní jídelny“	2017 - 2020		0	Vlastní
✅ „Zhotovení nových vrat a vrátek do prostoru ZŠ čp. 5, oprava oplocení“	2020 - 2025		0	Vlastní
— „Vybudovat "klubovou místnost" z bývalé dílny v přízemí ZŠ čp. 5“ Využití i jako minitělocvična pro 1. stupeň	2016 - 2025		100	Vlastní + externí
🔺 „V přízemí ZŠ čp. 5 vybudovat WC pro chlapce a dívky“	2016 - 2020		0	Vlastní
— „ZŠ čp. 5 - upravit prostor šaten, nakoupit vybavení šaten“	2016 - 2020		200	Vlastní + externí
— „ZŠ čp. 5 - výměna radiátorů, obnova a regulace topného systému, výměna kotle“ Dotace EFEKT 2016 - možnost 50%	2016 - 2016		1000	Vlastní + externí
— „ZŠ čp. 5 - odizolování přízemních nepodsklepených prostor“	2016 - 2020		0	Vlastní
— „ZŠ čp. 38 - odizolování nepodsklepených prostor“	2016 - 2020		0	Vlastní
— „ZŠ čp. 5 - výměna dveří v přízemí“	2017 - 2020		250	Vlastní + externí
— „ZŠ čp. 5 - bezbariérový přístup do patra“	2017 - 2020		450	Vlastní + externí
— „ZŠ čp. 5 - vybudování bezbariérového WC“	2017 - 2020		80	Vlastní + externí
Opatření: „Mateřská škola, zdravotní středisko“	Od - do	Odpovědnost	Náklady (tis. Kč)	Zdroj financování
🔺 „Bezbariérový přístup do ZS“	2016 - 2016		260	Vlastní
— „Malování nanotechnologií“	2016 - 2030		0	Vlastní

Opatření: „Motorest Vlčák, ostatní objekty”	Od - do	Odpovědnost	Náklady (tis. Kč)	Zdroj financování
— „Rozšíření sportovního areálu u fotbalového hřiště”	2019 - 2025		0	Vlastní + externí
Opatření: „Nákupní středisko”	Od - do	Odpovědnost	Náklady (tis. Kč)	Zdroj financování
— „Oprava ramp”	2017 - 2020		0	Vlastní
✔ „Bezbariérový přístup”	2020 - 2025		0	Vlastní
✔ „Výměna oken, dveří”	2024 - 2027		0	Vlastní
✔ „Zateplení + odvětrání”	2025 - 2030		0	Vlastní
— „Zastřešení vstupu a oprava schodů”	2017 - 2027		0	Vlastní
✔ „Úprava podlahy ve II. patře”	2017 - 2030		500	Vlastní + externí
✔ „Celková revitalizace objektu” Např. nové prostory MěU	2017 - 2030		-	Vlastní + externí
Opatření: „Třebel”	Od - do	Odpovědnost	Náklady (tis. Kč)	Zdroj financování
✔ „Plocha rekreace na jižním okraji sídla”	2020 - 2030		0	Vlastní + externí
Opatření: „Krásné Údolí”	Od - do	Odpovědnost	Náklady (tis. Kč)	Zdroj financování
✔ „Dostavba proluky na návsi”	2025 - 2030		0	Vlastní + externí
✔ „Plocha na západním okraji sídla”	2025 - 2030		0	
Opatření: „Pytlův”	Od - do	Odpovědnost	Náklady (tis. Kč)	Zdroj financování
✔ „Dostavba proluky na jižním okraji sídla”	2025 -		0	Vlastní + externí
✔ „Plocha bydlení na severovýchodním a západním okraji sídla”	2025 - 2030		0	Vlastní + externí
Opatření: „Víchov”	Od - do	Odpovědnost	Náklady (tis. Kč)	Zdroj financování
✔ „Plocha na jižním a severním okraji sídla”	2025 - 2030		0	Vlastní + externí
✔ „Plocha na severozápadním okraji sídla”	2025 - 2030		0	Vlastní + externí
✔ „Plocha severně nad zemědělskou farmou”	2025 - 2030		0	Vlastní + externí
Opatření: „Lažany”	Od - do	Odpovědnost	Náklady (tis. Kč)	Zdroj financování
✔ „Dostavba proluk na návsi”	2025 - 2029		0	Vlastní + externí
✔ „Plocha na západním okraji obce”	2025 - 2030		0	Vlastní + externí
✔ „Víceúčelový sportovní rekreační areál Lažany včetně obslužného zázemí”	2025 - 2030		0	Vlastní + externí
✔ „Obslužné zázemí u sportovního areálu”	2025 - 2029		0	Vlastní + externí
Opatření: „Ostrovce”	Od - do	Odpovědnost	Náklady (tis. Kč)	Zdroj financování
✔ „Dostavby proluk v zastavěném území a jižním okraji sídla”	2025 - 2030		0	Vlastní + externí
✔ „Plocha na jižním okraji sídla”	2025 - 2030		0	Vlastní + externí
⚠ „Udržovat dětské hřiště v Ostrovcích”	2016 - 2030		20	Vlastní
Opatření: „Stodoly”	Od - do	Odpovědnost	Náklady (tis. Kč)	Zdroj financování
⚠ „Zabezpečovací práce a stavební úpravy stodoly u parkoviště”	2017 - 2019		2.1	Vlastní + externí

Opatření: „Infopark”	Od - do	Odpovědnost	Náklady (tis. Kč)	Zdroj financování
— „Udržovat Infopark”	2016 - 2030		15	Vlastní

Cíl: „Veřejná správa”

Opatření: „Pasporty”	Od - do	Odpovědnost	Náklady (tis. Kč)	Zdroj financování
⬆️ „Aktualizovat pasport místních komunikací”	2016 - 2016		50	Vlastní
⬆️ „Zhotovit pasport veřejného osvětlení, dopravního značení apod.”	2016 - 2030		0	Vlastní
Opatření: „ÚP, PRO, povodňový plán”	Od - do	Odpovědnost	Náklady (tis. Kč)	Zdroj financování
⬆️ „Průběžně upravovat územní plán, program rozvoje obce, povodňový plán”	2016 - 2030		100	Vlastní
Opatření: „Spolupráce”	Od - do	Odpovědnost	Náklady (tis. Kč)	Zdroj financování
⬆️ „Spolupracovat s obcemi v mikroregionu Konstantinolázeňsko, SOČ, MAS Český Západ”	2016 - 2030		0	Vlastní
⬆️ „Spolupracovat s obcemi v regionu Stříbrska a ostatními v rámci rozvoje Plzeňského kraje”	2016 - 2030		0	Vlastní
Opatření: „Kronika, Zpravodaj, internet, propagační materiály”	Od - do	Odpovědnost	Náklady (tis. Kč)	Zdroj financování
⬆️ „Podporovat vedení kroniky, vydávání místního Zpravodaje, aktualizaci internetových stránek obce, vznik propagačních materiálů obce”	2016 - 2030		0	Vlastní

B.3 Podpora realizace programu

Zpracovaný a schválený program rozvoje obce se bude aktualizovat průběžně, minimálně však 1x ročně.