

Program rozvoje města Černošín na období od 2016 do 2024



Program rozvoje obce byl schválen zastupitelstvem města dne 28. 1. 2016,
usnesením č. 17//19.

Město Černošín
nám. 1. máje 62
349 58 Černošín ①

A handwritten signature in blue ink, consisting of several loops and a long horizontal stroke at the end.

Úvod

Program rozvoje města je základním strategickým dokumentem města. Řeší rozvojové cíle, programové úkoly, rozvojové aktivity a určuje priority pro realizaci aktivit města.

Program rozvoje města by měl sloužit jako podklad pro zpracování konkrétních investičních záměrů, sestavování rozpočtu města, zpracování územně plánovací dokumentace, posuzování regionálních plánů a programů z pohledu obce a pro sestavení strategie rozvoje města.

Dokument sumarizuje informace a data uvedená v ostatních strategických dokumentech, pracuje s nimi, avšak nekopíruje informace v nich uvedené v plném rozsahu. Je v souladu se zpracovaným a platným územním plánem, který nabyl účinnosti dne 8. 6. 2009.

Všechna uvedená data jsou zpracována podle aktuálních a dostupných informací k datu schválení dokumentu. Schválení programu rozvoje města je dle § 84 odst. 2 písm. a) zákona č. 128/2000 Sb., o obcích, ve znění pozdějších předpisů, vyhrazeno zastupitelstvu města.

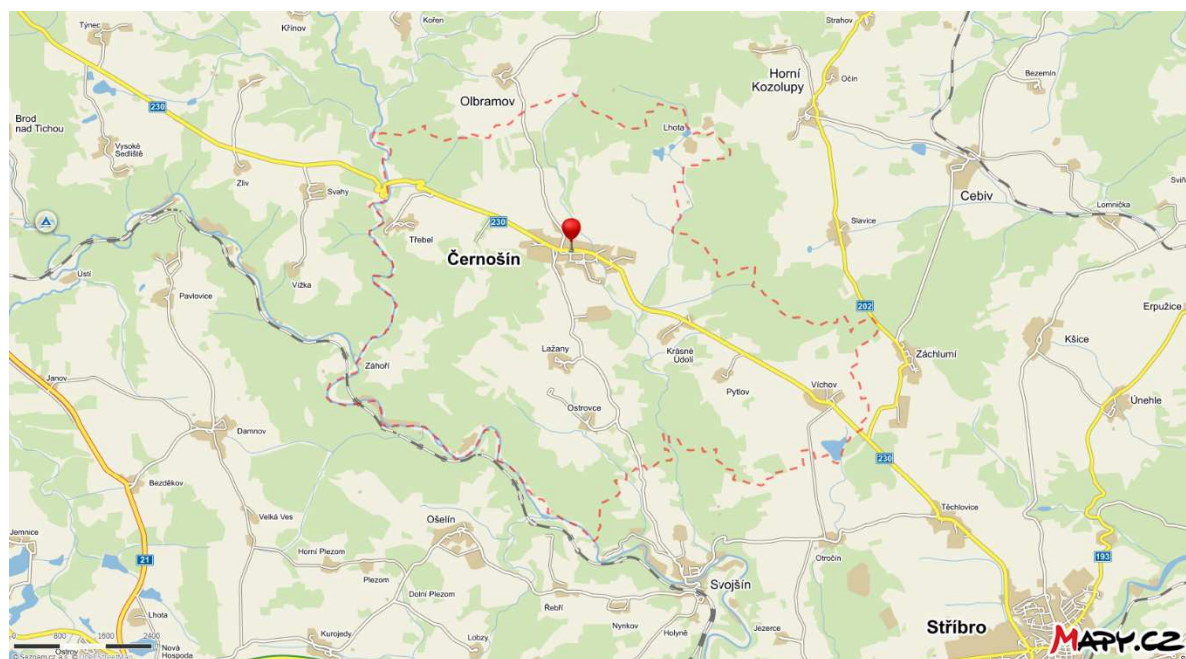
A. ANALYTICKÁ ČÁST

A.1 Charakteristika obce

1. Území

Město Černošín je jednou z mnoha obcí Plzeňského kraje. Nachází se téměř ve středu okresu Tachov. Leží na silnici č. II/230 směřující ze Stříbra na Planou u Mariánských Lázní a na křižovatce silnice od dálniční křižovatky Nová Hospoda do Konstantinových Lázní, Bezručic. Celková plocha území obce zabírá 4 221,03 ha.

V současné době Město Černošín tvoří místní části rozkládající se na osmi katastrálních územích. Společný katastr mají Černošín a Lhota u Černošína. Samostatné katastrální území tvoří místní části Krásné Údolí, Lažany u Černošína, Ostrovce, Pytlou, Třebel, Víchov a Záhoří u Černošína.



První písemná doložená zmínka o obci Černošín spadá do roku 1290. Pravděpodobnost osídlení a vzniku poddanské obce se odhaduje ve 12. století. Od 14. do 17. století patřil Černošín rodu pánů ze Švamberka. Roku 1541 byla obec povýšena na městečko a Švamberkové mu propůjčili do městského znaku část svého erbu – vpravo hledící stříbrnou labuť se zlatým zobákem a nohama v červeném poli. Velmi důležitou pro městečko byla česky psaná listina z roku 1551, v níž mu Zdeněk a Jáchym ze Švamberka poskytují další svobody a práva. Městečko se stává důležitým obchodním a řemeslnickým centrem. V polovině 17. století se dostalo nových privilegií i místním řemeslnickým cechům. 29. 8. 1873 byl Černošín povýšen na město. 19. století a počátek 20. století znamená v Černošíně nástup průmyslu – výroba obuvi, zpracování dřeva. Po mnichovském diktátu bylo město s okolím připojeno k Velkoněmecké říši. Po osvobození roku

1945 dochází k přílivu českých a slovenských obyvatel. Zřizuje se česká škola a Jednotné zemědělské družstvo. Historii Černošína připomínají zachované sochy sv. Floriána z roku 1748, sv. Jana Nepomuckého z roku 1732, které jsou umístěny ve středu obce, kostel sv. Jiří z roku 1614, nástupce kostela sv. Mikuláše z roku 1374, který při požáru v roce 1611 lehl popelem, objekt Fary s nově otevřeným místním muzeem a tvrz Vížka, po níž zůstaly pouze archeologické stopy. Demograficky patří Černošín k nejstarším obcím na Tachovsku.

Lhota vzdálená asi 2,5 km severovýchodně od Černošína již nemá žádného trvale žijícího obyvatele. Je položena mezi Horním a Dolním Lhotenským rybníkem, dnes osídlená pouze sezónně chalupáři. Cca 900 m západně od Lhoty, v lese, se nachází mohylník, který je zapsán mezi nemovité kulturní památky.

Krásné Údolí je malá vesnice, část města Černošín nacházející se asi 2,5 km na jihovýchod, rozdělená na dvě části Černý kůň a vlastní Krásné Údolí. Na území tohoto katastru se nachází zřícenina hradu Schönthal a archeologické stopy po tvrzi nebo tvrzišti.

Lažany je ves ležící asi 2 km na jih od Černošína na úpatí Vlčí hory. Je založena kolem nepravidelné návsi se dvěma rybníčky.

Ostrovce se nacházejí asi 3,5 km jižně od Černošína a lze tu doposud nalézt architektonicky zajímavé stavby – špýchar, dřevěné pavlače na hospodářských objektech. Ve spodní části osady stojí kaple s věžičkou.

Pytlou se rozprostírá asi 3,5 km na jihovýchod od Černošína nad údolím Černošínského potoka.

Víska Třebel se rozkládá asi 3 km na západ od Černošína v místech bývalého panského dvora. V této místní části lze najít zbytky tvrze Třebel, která je v současné době v soukromém vlastnictví a nedaleko na Vlčí hoře zříceninu hradu Volfštejn.

Víchov leží asi 5,5 km na jihovýchod od Černošína a prochází jím stejně jako Černošínem silnice II/230. V historických pramenech se poprvé vyskytuje k roku 1342. Až do 19. století však pod jménem Bytkov od původního významu „Bytkův dvůr“. Podle tradice se zde narodil husitský teoretik, kněz Jakoubek zvaný ze Stříbra. Od roku 1850 býval samosprávnou obcí, po roce 1960 se stal osadou Těchlovic a od roku 1980 spadá pod Černošín. V lese severně od Víchova, cca 1,2 km můžeme nalézt jen z mohylníků. Druhý se nachází 1,3 km od Víchova, taktéž v lese, pouze severovýchodním směrem.

Záhoří, německy Sahorsch se nachází asi 4 km na jihozápad od Černošína. Trvale zde stejně jako ve Lhotě nežije žádný obyvatel. Po II. světové válce se osadu nepodařilo dosídlit a ta prakticky zanikla. V původním intravilánu vsi se zachoval jediný dům a zříceniny několika dalších. Za severovýchodním koncem někdejšího intravilánu se zachovala kaplička, v průběhu roku 2006 opravená. Většinu nynější zástavby tvoří novodobé chaty na okraji katastrálního území v údolí řeky Mže.

Povrchový reliéf území města je poměrně členitý. Zaujímá střední část západních Čech a zabírá centrální sníženinu tvořenou Švihovskou vrchovinou a Plaskou pahorkatinou. Po obou jejich stranách se terén zvedá a to zvláště k západu, kde vystupuje do výše 704 m. n. m. vyvýšeným kuzelem třetihorní sopky. Na území města se nacházejí tato chráněná území: přírodní park Kosí potok, přírodní rezervace Pod Volfštejnem, přírodní památka Černošínský bor a registrované významné krajinné prvky. Dominantou krajiny je vyhaslá sopka Vlčí hora, vysoká 704 m. n. m. Na jejím východním svahu se nachází zřícenina hradu Volfštejn. Západní hranici města s přilehlými

obcemi tvoří romantické údolí Kosího potoka až k řece Mži. Nad Kosím potokem směrem na Planou v okolí Třebele jsou dodnes patrné pozůstatky bojiště ze třicetileté války.

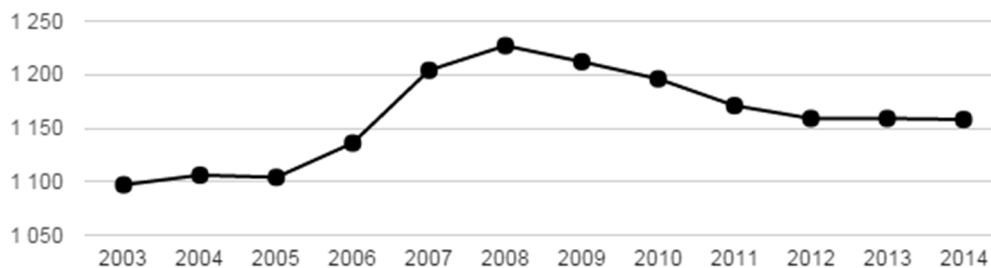
Koeficient ekologické stability vyjadřuje poměr mezi přírodně stabilními plochami (jako jsou lesy, zahrady atd.) a plochami zastavěnými či intenzivně zemědělsky obdělávanými (tzv. nestabilními). Vyšší hodnota koeficientu obecně značí příznivější stav, hodnota vyšší než 1 znamená vyváženou (stabilní) krajinu. V obci Černošín dosahuje koeficient hodnoty 1,37 .
Pramen: ČSÚ

2. Obyvatelstvo

Demografická situace

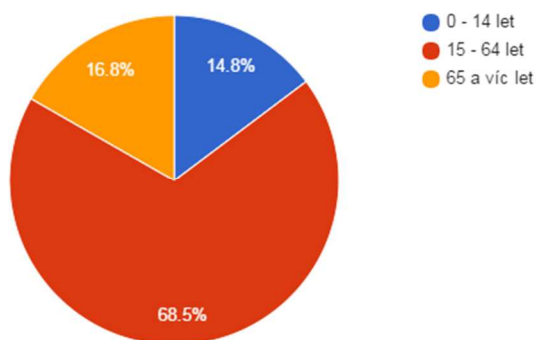
Počet obyvatel 1 158,00 počet

Vývoj počtu obyvatel obce Černošín v letech 2003 - 2014



Pramen: ČSÚ

Věková struktura obyvatel obce Černošín v roce 2014



Pohyb obyvatel v obci Černošín v roce 2014

	Míra porodnosti	Míra úmrtnosti	Přirozený přírůstek v přepočtu na 1000 obyvatel	Míra imigrace	Míra emigrace	Saldo migrace	Meziroční změna počtu obyvatel
Černošín	16‰	16‰	4‰	35‰	40‰	-5‰	-1‰
ORP STŘÍBRO	10‰	10‰	1‰	33‰	32‰	1‰	2‰
Okres Tachov	10‰	10‰	1‰	33‰	33‰	-0‰	1‰
Plzeňský kraj	10‰	10‰	-0‰	26‰	23‰	3‰	3‰
ČR	10‰	10‰	0‰	27‰	25‰	2‰	2‰

Sociální situace

4. Obyvatelstvo podle národnosti

	Celkem	muži	ženy
Obyvatelstvo celkem	1 124	560	564
česká	753	356	397
moravská	-	-	-
slezská	-	-	-
slovenská	28	14	14
německá	4	3	1
polská	2	1	1
romská	-	-	-
ukrajinská	1	-	1
vietnamská	6	4	2
neuveдено	324	180	144

Kód: PU-SLDB-4

Spolková, osvětová a informační činnost

Na území obce působí 10 různých spolků a klubů. MS Vičák, MS SVOJŠÍN - POLE, RECEPPT, Občanské sdružení Třebel, "Občanské sdružení Za krásné Údolí", LAPEŤ, Občanské sdružení Víchov, Odborový svaz státních orgánů a organizací Městský úřad Černošín, TJ Sokol Černošín a Spolek za záchranu hradu Volfštejna a ochranu Vstavačové louky.

Dále na území obce působí Farní sbor Českobratrské církve evangelické v Černošíně, Základní organizace Českého zahrádkářského svazu Černošín, Český svaz chovatelů, Základní organizace Černošín a Sbor dobrovolných hasičů Černošín.

Město Černošín má na svých stránkách žádost o příspěvek z rozpočtu města, kterým podporuje místní spolky, kluby. Každý rok je pro tyto účely vyčleněna určitá částka v rozpočtu města.

Tradičními kulturními akcemi pořádanými městem jsou v Černošíně např. 1. ledna - Novoroční výšlap na Vičí horu, v únoru Valentýnská zábava a Městský ples, v dubnu Bílá stopa, Pouť sv. Jiří, v červnu Den dětí, v srpnu Den řemesel, v listopadu Rozsvěcení vánočního stromu, v prosinci Vánoční koncert v kostele sv. Jiří. Další akce zaměřené na širokou veřejnost pořádají např. spolky, škola.

Termíny konání jsou vždy zveřejněny na internetových stránkách města Černošín, dále vyvěšenými plakáty na vývěsních plochách v obci i místních částech, případně ve Zpravodaji města Černošín, kde se občan zároveň může dozvědět, jak která ze společenských událostí byla úspěšná.

3. Hospodářství

Ekonomická situace a trh práce

Ve městě jsou největšími zaměstnavateli EKODEPON s.r.o., emz Hanauer s.r.o., Zemědělské družstvo Vlčák Černošín.

Město Černošín nemá v současné době tzv. průmyslovou zónu, kde by se soustředila podnikatelská činnost obyvatel. Dle informací z internetového portálu ARES, jsou zde drobní podnikatelé, kteří podnikají většinou na adrese svého bydliště.

V současnosti zde najdeme:

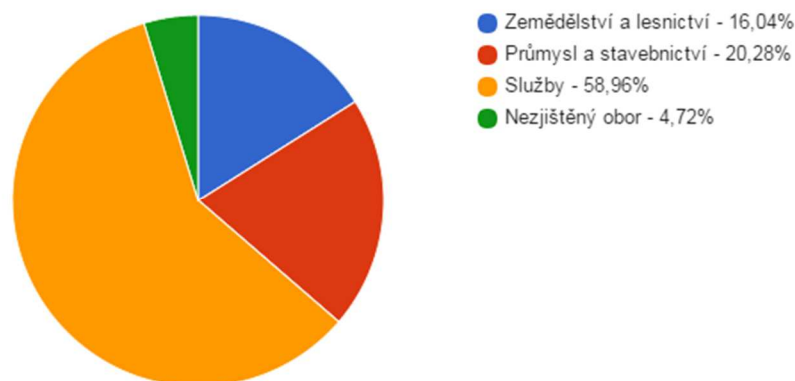
- provozovnu Jednoty s.d.
- provozovnu České pošty
- dvoje soukromé potraviny
- prodejnu smíšeného zboží vyjma potravin
- bazar s oblečením
- čerpací stanici pohonných hmot
- čalounictví
- kadeřnictví
- prodejnu plastových oken
- opravnu automobilů
- kosmetiku
- masáže
- pedikúru

Restaurace v objektu KSC Motorest Vlčák, který je ve vlastnictví města, je v současné době pronajata. V roce 2015 obec zakoupila objekt bývalé Jednoty, kde stále Jednota s.d. v jednom z poschodí provozuje svoji činnost pro občany města. Jelikož je objekt rozsáhlý s nevyužitými prostory, je zde možnost si je pronajmout k podnikání. Chybí zde například železářství, prodejna oděvů a obuvi, cukrárna či kavárna apod. Obec by např. uvítala soukromou pekárnu, prodejnu masa a uzenin.

V obci se nacházejí objekty v neutěšeném stavu sloužící většinou jako skladovací prostory. Některé chátrající objekty soukromých vlastníků znamenají již nebezpečí pro sousedy i chodce. Tyto čekají hlavně na opravu a na určení způsobu využití jak ze strany obce, jsou-li jejím majetkem, tak ze strany soukromých vlastníků.

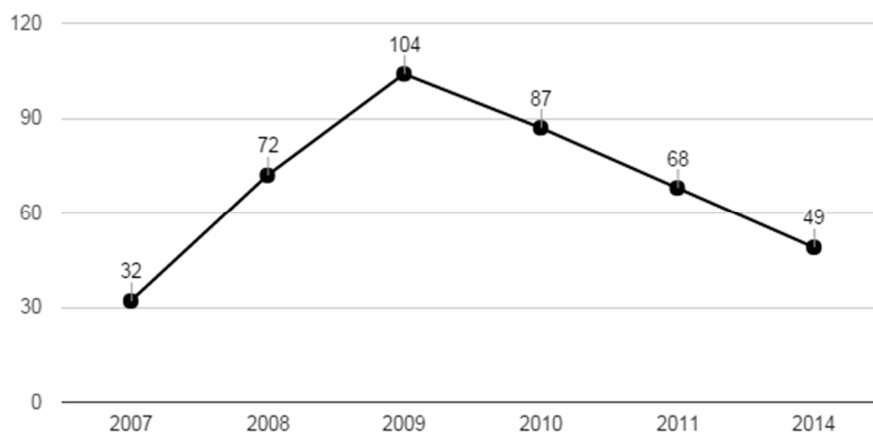
V současné době je požádáno o provedení pozemkových úprav.

Struktura podnikatelských subjektů podle odvětví v obci Černošín v roce 2013



Ve městě byla dříve převládajícím odvětvím výroba kožených a kožedělných výrobků spolu se zemědělstvím, v současné době převažují služby, a to více jak 50%.

Vývoj podílu nezaměstnaných osob

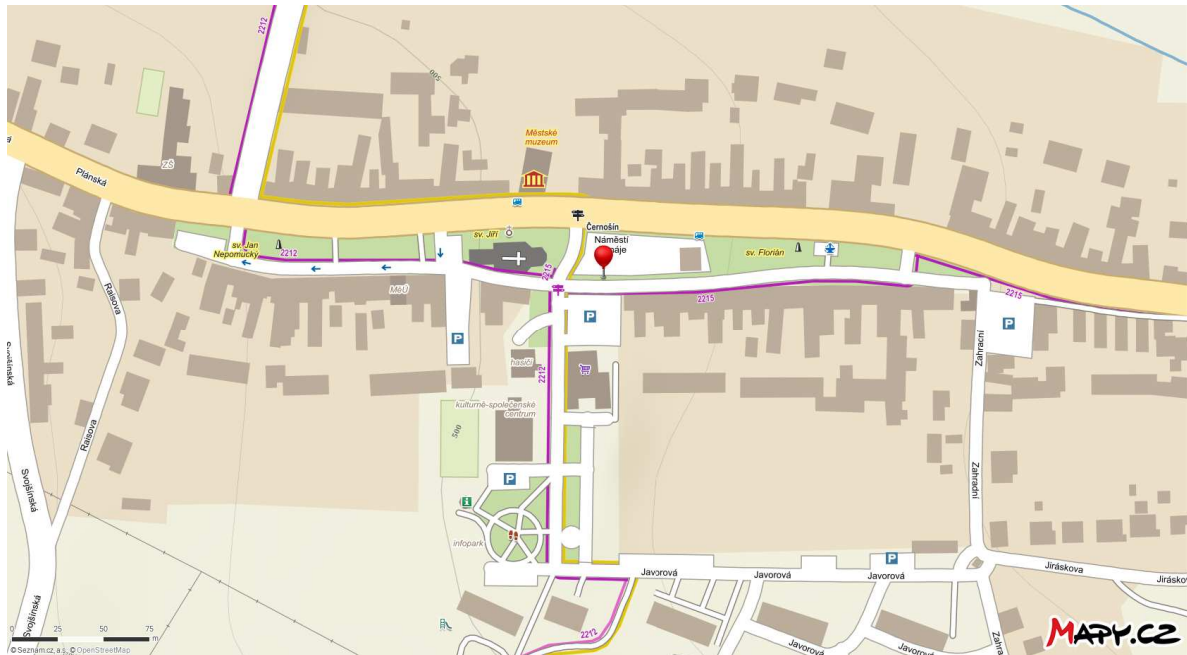


Podíl nezaměstnaných díky blízkosti města Stříbra, autem dostupných průmyslových zón na Nové Hospodě u Boru u Tachova a Ostrově u Stříbra, má klesající tendenci.

Cestovní ruch

V Černošíně se nachází místní minimuzeum, které je umístěno v objektu bývalé fary, čp. 20 na náměstí 1. máje naproti baroknímu kostelu sv. Jiří. Na náměstí také najdete sochu sv. Floriana a sv. Jana Nepomuckého. Město dále zvažuje rozšíření muzea o další prostory. V současné době je vstup do muzea po celý rok a je bezplatný. Veškeré náklady na provoz hradí město ze svých

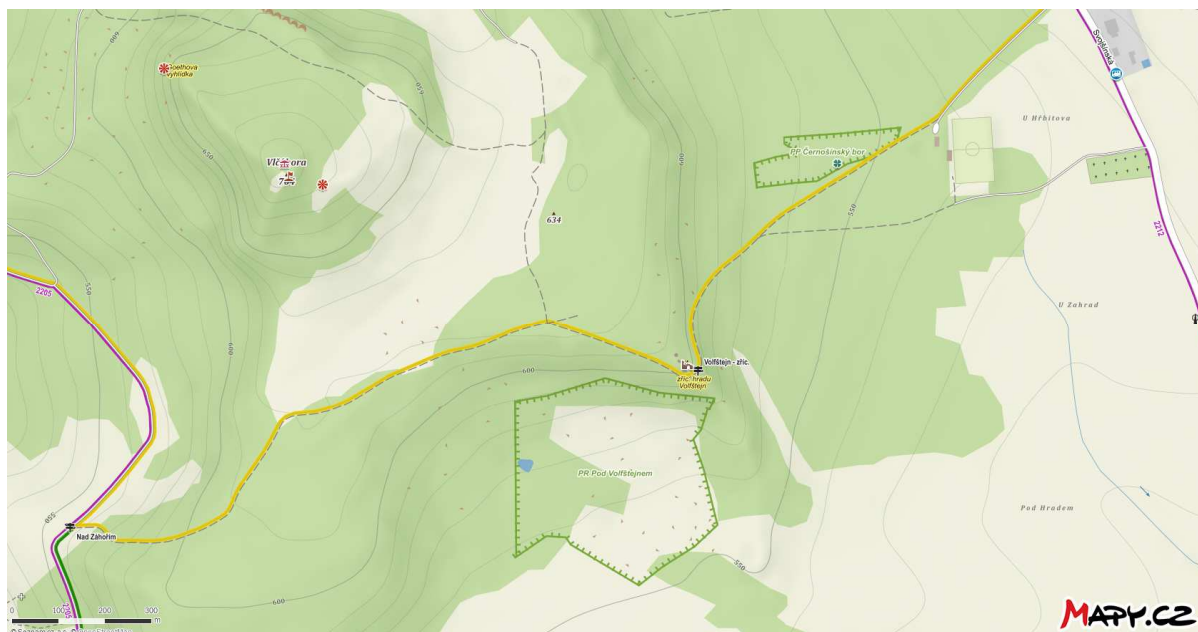
prostředků. Město je výchozím bodem cyklotras č. 2215 do Trpíst a č. 2220 do Konstantinových Lázní. Další cyklotrasou, která město pouze protíná je č. 2212 Klášter Teplá - Svojsín. Přes obec prochází žlutá turistická značka.



V místní části Třebel se nachází zřícenina hradu Třebel, tyto objekty jsou dnes v soukromém vlastnictví. Třebel je výchozím bodem naučné stezky Krajinou bitvy u Třebele. Pod Třebelí začíná naučná stezka Třebel, podél Kosího (Kosového) potoka do území zasahuje naučná stezka Údolím Kosího potoka, která dále pokračuje zelenou turistickou značkou. Přes Třebel vede cyklotrasa č. 2205.



Cca 2 kilometry od Černošína, po žluté turistické značce, se nachází zřícenina hradu Volfštejn, která je nemovitou kulturní památkou. Cestou minete PP (přírodní park) Černošínský bor a pod zříceninou se nachází PR (přírodní rezervace) Pod Volfštejnem. Další turistickou zajímavostí je VIčí hora a Goethova vyhlídka.



Pod místní částí Krásné Údolí se nachází zřícenina hradu Šontál.



Před vjezdem do Ostrovců stojí po levé straně památný strom, lípa.

Přes Pytlův vede cyklotrasa pod č. 2222 a Víchovej protíná cyklotrasa č. 2205.

Podél Kosího (Kosového) potoka a řeky Mže se nachází mnoho rekreačních chat.

Na území Černošína se dále nachází drobné sakrální památky, např. křížky. Bližší informace je možné zjistit v místním infocentru, které sídlí v budově čp. 20, bývalá fara, na náměstí 1. máje.

Návštěvnost Černošína (zdroj Infocentrum):

Rok	Počet návštěvníků Černošína	Počet návštěvníků muzea
2008	2 109	
2009	1 913	
2010	3 697	
2011	2 862	
2012	1 825	
2013	2 926	
2014	4 604	203
2015	4 701	591

Do roku 2013 nebylo Infocentrum otevřeno celoročně. Od počátku roku je již Infocentrum v provozu celoročně a přidalo se k tomu otevřené minimuzeum. V roce 2015 jsou data uvedena k 30. 10.

4. Infrastruktura

Technická infrastruktura

Město Černošín má vybudovanou jednotnou kanalizační síť z kameninových, betonových a PVC trub DN 200 – 1000. Kanalizační síť je rozdělena na 2 větve - levobřežní a pravobřežní část, obě jsou napojeny na mechanicko – biologickou ČOV, která byla rozšířena o akumulární nádrž, což umožňuje svážení OV z okolí. V levobřežní části města jsou stále bezodtokové jímky a septiky. Část odpadních vod je vyvážena na pole. Do městské ČOV jsou svedeny i odpadní vody z průmyslového závodu, které byly dříve čištěny v průmyslové ČOV. Povrchové vody jsou svedeny do Černošínského potoka systémem příkopů a struh a vypouštěny 2 výustmi. Město je zásobeno vodou z vlastního vrtu. Voda je zavedena do všech domácností v Černošíně. Stav technických sítí v obci se sleduje průběžně a na základě vyhodnocení se přistupuje k řešení formou oprav, renovací, obnovy apod. Pro město vodovody a kanalizaci spravuje ČEVAK a.s. České Budějovice. Město samotné je plně plynofikováno a všude zavedena elektřina. Postupně se vedení ČEZ přesouvá ze sloupů do země. V obci je veřejné osvětlení.

Část Krásné Údolí má vybudovanou pouze dešťovou kanalizační síť z betonových trub – DN 300, je ukončena 1 výustí, která je zaústěna do Černošínského potoka. Odpadní vody jsou akumulovány v odpadních jímkách, které jsou sváženy na ČOV Černošín. V obci je veřejné osvětlení a elektřina. Užitková voda je rozvedena z místního vrtu umístěného nad obcí.

Lažany odvádí dešťovou vodu systémem příkopů, struh a propustků do rybníka, odkud přepadem teče do bezejmenného potoka, dále ústí do Dolského potoka. Odpadní vody jsou akumulovány v odpadních jímkách, které jsou sváženy na ČOV Černošín. V obci je veřejné osvětlení a elektřina. Vodu odebírají místní občané z vlastních studní.

Lhota nemá vybudovanou kanalizační síť. Odpadní vody jsou akumulovány v odpadních jímkách, které jsou zčásti sváženy na ČOV Černošín. Dešťová voda je svedena do příkopů a ztrácí se v terénu. V obci je veřejné osvětlení a elektřina. Vodu většinou rekreanti odebírají z vlastních studní.

Ostrovce mají vybudovanou pouze dešťovou kanalizační síť, která odvádí dešťovou vodu systémem příkopů, struh, propustků a 5 výustí do Dolského potoka. Odpadní vody jsou akumulovány v odpadních jímkách, které jsou sváženy na ČOV Černošín. V obci je veřejné osvětlení a elektřina. V obci je vodovod z nedalekého vrtu. V současné době probíhá oprava.

Pytlav má v části sídla dešťovou kanalizaci. Dešťová voda ze zbylé části se odvádí příkopy, strouhami a propustky do místního rybníka, z něhož voda přepadem vyústí do bezejmenného přítoku Černošínského potoka. Odpadní vody jsou akumulovány v odpadních jímkách, které jsou zčásti sváženy na ČOV Černošín. Byla zde realizována 1 domovní ČOV. V obci je veřejné osvětlení a elektřina. Vodu místní občané čerpají z vlastních studní.

Třebel má vybudovanou pouze dešťovou kanalizační síť. V části obce je dešťová voda svedena do kamenem vyzděného příkopu. Druhá část obce odvádí část dešťových vod, systémem příkopů, struh, propustků a 1 výustí do bezejmenného potoka, který je přítokem Kosího potoka. Odpadní vody od 100% obyvatel jsou akumulovány v odpadních jímkách, které jsou sváženy na ČOV Černošín. V roce 2016 bude zahájena výstavba vodovodu a napojení na místní zdroj vody. V obci je veřejné osvětlení a elektřina.

Část Víchov má dešťovou kanalizaci z betonových trub DN 300 a 2 výustěmi, které jsou zaústěny do bezejmenného potoka. Odpadní vody jsou akumulovány v odpadních jímkách, které jsou svázeny na ČOV Černošín. V obci je veřejné osvětlení a elektřina. Vodu místní čerpají z vlastních studní nebo užitkovou z veřejného rozvodu.

Odpadové hospodářství je řešeno v součinnosti s firmou EKODEPON s.r.o., která provozuje v místní části Lažany skládku odpadů. V areálu skládky funguje i sběrný dvůr pro občany. V působnosti města Černošín jsou rozmístěny kontejnery na tříděný odpad. Město je členem Sdružení obcí Černošín (SOČ), které vzniklo za účelem provozování skládky odpadů. S ohledem na zahájenou realizaci stavby spalovny v Chotíkově se doporučuje spolupráce s tímto subjektem při dalším řešení ekologické likvidace vzniklého odpadu.

V obci je fotovoltaická elektrárna soukromého vlastníka. Město nemá zpracovanou žádnou koncepci na využívání alternativních zdrojů energie. V místních částech se plynofikace zatím neplánuje. Jak město, tak i místní části mají na svém zastavěném území rozvod veřejného osvětlení. O provoz, revize a opravu se stará Česko-Bavorská spol. s r.o., Kladruby.

Dopravní infrastruktura a dopravní obslužnost

Na zastávkách hromadné dopravy jsou nainstalovány odpadkové koše, lavičky. V současné době hledá město způsob zastřešení některých z těchto autobusových zastávek hromadné dopravy. Ve městě není zastávka vlaku. Nejbližšími zastávkami dostupnými převážně osobními automobily je Svojšín a Stříbro. Město se vyjadřuje k vlakovým spojům. V platném územním plánu je zahrnut koridor pro výstavbu nové železniční cesty.

Každý rok se město vyjadřuje k autobusovým linkám protínajícím město na území Plzeňského kraje. Jako negativní vidíme, že např. rušení autobusových linek vedoucích přes několik krajů se jako město nedozvíme, nemáme možnost se k nim vyjádřit, ačkoli z našeho pohledu byly využívány.

Území Černošína protíná několik státních komunikací, z nichž mají pro obec větší význam, silnice II. třídy č. 230 spojující Planou a Stříbro, dále silnice směrem do Bezručic, Konstantinových Lázní a silnice směrem do Svojšína a na Novou Hospodu. O stav těchto komunikací se stará Správa a údržba silnic Plzeňského kraje, provoz Stříbro.

Místní komunikace

Město má z roku 1991 zpracován pasport místních komunikací, který plánuje v dalších letech aktualizovat. V obci je dostatek parkovacích míst. Stání na parkovištích je bezplatné. O údržbu místních komunikací se celoročně stará četa technických pracovníků. Pravidelně se na základě podnětů vyhodnocuje stav místních komunikací a k tomu se přizpůsobuje i plán stavebních prací pro daný rok.

5. Vybavenost obce

Bydlení

Domovní a bytový fond v obci Černošín dle SLDB 2011

Počet domů	343
Počet obydlených domů	273
Podíl obydlených domů	79,59%
Podíl obydlených domů v ČR	83,40%
Počet rodinných domů	247
Podíl rodinných domů	72,01%
Podíl rodinných domů v ČR	72,18%
Podíl bytových domácností vybavených počítačem a připojením na internet	42,71%
Podíl bytových domácností vybavených počítačem a připojením na internet v ČR	53,00%

Město Černošín má v současné době k dispozici 18 volných parcel k individuální bytové výstavbě rodinnými domy. Parcely jsou kompletně zasíťované. Obec vlastní pouze jeden byt pro osoby s omezenou možností pohybu. Ve zpracovaném územním plánu jsou vyčleněny další lokality pro bydlení v Černošíně a ostatních místních částech.

Školství a vzdělávání

Město Černošín je zřizovatelem místní mateřské i základní školy se školní jídelnou. Mateřská škola má 2 třídy a základní škola je umístěna ve dvou objektech a rozdělena na první a druhý stupeň. Školní jídelna je umístěna v další samostatné budově, která disponuje i dalšími prostory, které město pronajímá (Rybáři, Sokol, p. Doha).

Zdravotnictví

Ve městě je taktéž zdravotnické středisko, zajišťující základní lékařskou péči. V současné době se jedná o ordinaci obvodního lékaře, gynekologa. Zubní lékař přestal ze zdravotních důvodů svoji praxi v Černošíně provozovat. Objekt je v majetku města a zlepšováním okolí, přístupu, oprav, modernizací se města snaží o zachování zdravotnických služeb ve stejném rozsahu.

Sociální péče

Město je zřizovatelem pečovatelské služby, kterou zajišťuje pro občany umístěné v domově s pečovatelskou službou a na území obce. Vzhledem k demografickému vývoji obyvatel je možné do budoucna uvažovat o možnosti poskytovat pečovatelskou službu 24 hodin denně 7 dní v týdnu.

Kultura

Na internetových stránkách města je k dispozici celoroční kulturní přehled, který se upřesňuje, aktualizuje a veškeré kulturní dění je takto přístupné široké veřejnosti. Tuto činnost zajišťuje pracovníce místního informačního centra ve spolupráci s místostarostkou a členkami SPOZ (sbor pro občanské záležitosti).

O aktualizaci a informovanost prostřednictvím městských webových stránek se stará pracovníce infocentra. Město podporuje vydávání informačních materiálů a dalších tiskovin týkajících se obce a její historie. V infocentru je možnost získat publikaci týkající se fary a školy. Celková propagace města je nízká.

Nejvýznamnějšími kulturními památkami jsou zřícenina hradu Volfštejn, místní minimuzeum, místní část Třebel. Dále Vlčí hora a Goethova vyhlídka.

Sport a tělovýchova

Město Černošín má vybudovaná dvě dětská hřiště. Jedno v Ostrovčích a jedno v areálu fary v Černošíně. Současně je možné využít vybudovaného víceúčelového hřiště za motorestem Vlčák. Je určeno pro fotbal, tenis, volejbal, nohejbal. O provoz se stará pracovníce Infocentra. Zapůjčení hřiště je pro děti zdarma a pro dospělé zpoplatněno.

V obci působí i tělovýchovná jednota TJ Sokol Černošín, která sdružuje fotbalisty, stolní tenisty, cvičící ženy, děti. Tělovýchovná jednota má vlastní fotbalové hřiště se zázemím a členové stolního tenisu mají pronajaty prostory města.

6. Životní prostředí

Stav životního prostředí a jeho ochrana

Celková plocha území obce 4 221,03 ha

Město bude vyvíjet součinnost při realizaci pozemkových úprav, poskytovat potřebné údaje, jednat ve prospěch obce v souladu s územním plánem, případně požadavky na jeho změnu.

Město pravidelně pečuje o zeleň v obci i místních částech, např. ve spolupráci s občanským sdružením Za krásné Údolí. Jedná se o sekání trávy, její odvoz na řízenou skládku, kde je ukládána jako bioodpad.

V působnosti města v současné době není žádný zemědělec či farmář, který by prodával svoji produkci. V mikroregionu se nachází Dvůr Krasíkov, který zpracovává kozí a kravské mléko na produkty jako jsou kozí a kravské sýry, mléko, jogurty. V tomto případě jde především o sezónní záležitost.

Město vlastní lesní pozemky a jejich správu zajišťuje lesní hospodář v součinnosti s městem.

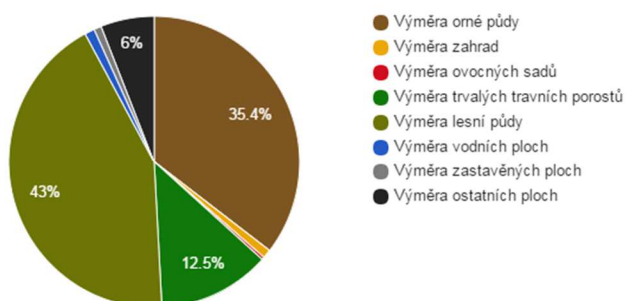
Protipovodňová opatření byla realizována. V současné době se město zaměřuje na jejich údržbu, jako jsou např. revitalizace rybníků, jejich odbahnění, čištění vodotečí. Plán výsadby keřů, obnovení remízků apod. není zpracován. Město se snaží provádět náhradní výsadbu v případě kácení zeleně na pozemcích města.

Město není součástí MA21.

Město v minulých letech realizovalo plynofikaci obce Černošín. Přilehlé místní části plynofikovány nejsou.

Město je členem Sdružení obcí Černošín (SOČ), které vzniklo za účelem provozování skládky odpadů. Věříme, že toto sdružení nezanikne, ale že se bude, stejně jako skládka rozvíjet směrem co nejšetrnějším k životnímu prostředí a bude jedním ze spolupracovníků budoucí spalovny v Chotíkově.

Struktura využití půdy



Koeficient ekologické stability vyjadřuje poměr mezi přírodně stabilními plochami (jako jsou lesy, zahrady atd.) a plochami zastavěnými či intenzivně zemědělsky obdělávanými (tzv. nestabilními). Vyšší hodnota koeficientu obecně značí příznivější stav, hodnota vyšší než 1 znamená vyváženou (stabilní) krajinu. V obci Černošín dosahuje koeficient hodnoty 1,37 .

Pramen: ČSÚ

Na správním území se nachází přírodní rezervace Pod Volfštejnem a přírodní park Černošínský bor.

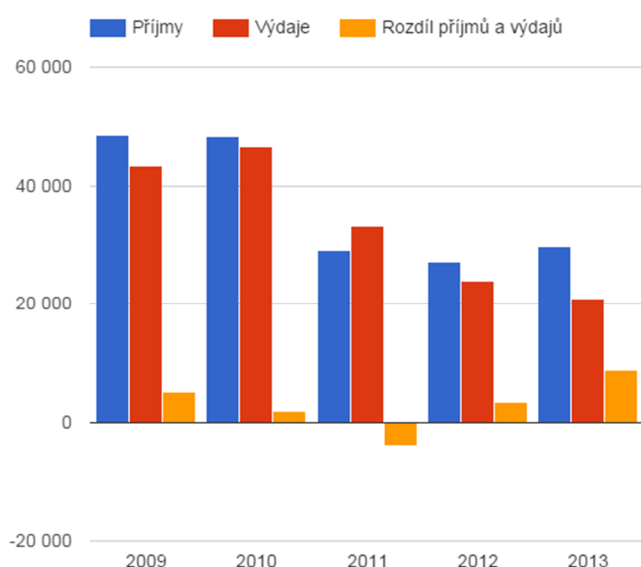
7. Správa obce

Obecní úřad a kompetence obce, hospodaření

Město Černošín je pověřeným obecním úřadem matričním. Mezi agendy úřadu např. patří lesní hospodářství, správa a údržba majetku obce, který představují pozemky a budovy, silniční správní činnost, czech point, účetní a ekonomické činnosti, stavebně-investiční činnost, evidence obyvatel, pečovatelská služba a další.

Město má zpracován platný územní plán z roku 2009.

Vývoj rozpočtového hospodaření v obci Černošín v letech 2009 - 2013 (v tis. Kč)



Vývoj rozpočtového hospodaření obce Černošín v letech 2009 - 2013 (v tis. Kč)

	2009	2010	2011	2012	2013
Daňové příjmy	20 791	21 516	20 921	20 222	24 060
Nedaňové příjmy	3 143	4 192	3 414	3 552	4 541
Kapitálové příjmy	1 258	18 118	1 727	236	202
Neinvestiční přijaté dotace	1 225	2 578	2 390	1 657	981
Investiční přijaté dotace	22 129	1 989	675	1 550	0
Příjmy	48 545	48 393	29 126	27 217	29 784
Běžné výdaje	16 973	24 013	19 391	16 442	19 315
Kapitálové výdaje	26 410	22 552	13 837	7 357	1 651
Výdaje celkem	43 384	46 565	33 228	23 799	20 966
Saldo příjmů a výdajů	5 161	1 829	-4 102	3 418	8 818
Podíl kapitálových výdajů	60,88%	48,43%	41,64%	30,91%	7,87%
Podíl běžných výdajů na celkových příjmech	34,96%	49,62%	66,58%	60,41%	64,85%

Bezpečnost

Město lze považovat za bezpečné, až na občasné projevy vandalismu.

Vnější vztahy a vazby

Město Černošín je členem SOČ, Mikroregionu Konstantinolázeňsko, MAS Český Západ. Partnerským městem je německé město Pullenreuth.

A.2 Východiska pro návrhovou část

SWOT analýza

Silné stránky

- **Plochy hodnotné krajiny a území s vyšší ekologickou stabilitou**
- **Kulturní program na celý rok**
- **Atraktivní krajinný ráz**
- **Blízkost léčebných lázní**
- **Existující potenciál pro cestovní ruch**
Muzeum, zřícenina hradu Volfštejn, drobné sakrální památky, chráněná území, památné stromy, místa zapsaná do historie - Třebel
- **Podmínky pro provozování a rozvoj pěší turistiky, cykloturistiky, rekreace v přírodě**
- **Zavedená a funkční pečovatelská služba**
- **Postaven dům s pečovatelskou službou**
- **Fungující spolky a kluby**
- **Možnost využití víceúčelového hřiště**
- **Absence velkých zdrojů znečištění**
- **Chráněná území**

Slabé stránky

- **Venkovská oblast se slabými centry**
- **Úbytek ekonomicky aktivního obyvatelstva**
- **Periferní plocha v rámci státu a jeho nižších územních jednotek**
- **Hospodářsky slabý a strukturálně zaostalý region**
- **Zvyšování průměrného věku obyvatelstva**
- **Odchod kvalifikované pracovní síly**
- **Chátrající kulturně - historické památky**
- **Nedostatek a nízká úroveň ubytovacích kapacit**
- **Nedostatečná úroveň obchodu a služeb**
- **Je nutno aktualizovat a doplnit pasport místních komunikací**
Poslední pasport MK zpracován v roce 1991
- **Malá spolupráce obce a podnikatelů**
- **Chybějící vlakové spojení, málo autobusových spojů**
- **Zhoršující se stav silnic II. a III. třídy**
- **Vyšší četnost projíždějících svozových automobilů**
Silnice II. třídy č. 230 a ulice Svojsínská. Město má zpracovanou studii se třemi variantami obchvatu na skládku Ekodeponu.
- **Neznačená cesta na Vlčí horu a Goethovu vyhlídku**
- **Nedostatek možnosti koupání**
- **Výskyt brownfields**
Objekty jsou vlivem nezájmu vlastníků ve špatném stavebně-technickém stavu

Příležitosti

- **Napojení knihovny na internet**
- **Zlepšení úspor energií**
Zateplení, rekuperace, alternativní zdroje energie, efektivní využití vody
- **Vyčleněné plochy v ÚP pro výstavbu RD**
- **Rozvoj turistiky, cykloturistiky, agroturistiky**
- **Rozvoj přeshraniční spolupráce**
- **Rozvoj zázemí pro cestovní ruch**
- **Nákup energií společně pro všechny objekty města**
- **Dostatek pracovních příležitostí ve městě a okolí**
- **Vybudování rozhledny na Vlčí hoře**
- **Vybudování sportovních objektů**
- **Uvažovat o provozování malého školního autobusu**
Svážení dětí z okolí

Hrozby

- **Stárnutí obyvatelstva**
- **Zrušení 2. stupně ZŠ**
- **Zhoršení dopravní obslužnosti**
- **Zhoršení zásobování vodou**

B. NÁVRHOVÁ ČÁST

B.1 Strategická vize

Program rozvoje města obsahuje projektové záměry investičního a neinvestičního charakteru. Záměrem města je v maximální možné míře využít dotačních titulů k realizaci jednotlivých projektových záměrů obsažených v Programu rozvoje města Černošína.

Z hlediska financování rozvojových projektů se nabízí tyto možnosti:

- vlastní zdroje – rozpočet města
- dotace – z rozpočtu kraje, státní nebo dotace EU

Z rozpočtu města jsou hrazeny především projekty týkající se oprav, údržby městského majetku a investice do veřejné infrastruktury. S ohledem na výši nákladů jsou na jednotlivé projekty průběžně podávány žádosti o podporu z dotačních titulů. Do budoucna je nutné počítat s jejich údržbou.

Projekty, na které jsou podány žádosti o dotace EU, jsou předfinancovány ať už z vlastních zdrojů, nebo pomocí úvěru a následně jsou v rámci řízení o uznání oprávněných nákladů proplaceny z konkrétních fondů EU.

S ohledem na současný ekonomický stav regionu je doporučeno pečlivě plánovat investiční akce tak, aby nedocházelo k velkému zatížení na straně údržby objektů a snažit se o omezování provozních nákladů např. zateplením budov, modernizací zařízení, jejich plným využitím apod. Každý rok se vypracovává návrh stavebních prací v souladu s tímto programem, který je následně schválen zastupitelstvem města.

B.2 Cíle, opatření a aktivity

CÍL	OPATŘENÍ	AKTIVITA	DŮLEŽITOST	OD - DO	Odpovědnost	NÁKLADY (tis. Kč)	ZDROJ FINANCOVÁNÍ	KOMENTÁŘ
Zemědělství, lesnictví, rybníky	Třebel	Obnova lesní účelové cesty z osady při severním úpatí údolí Kosího potoka	Nízká	2020 - 2020		0	Vlastní + externí	
		Obnova polní účelové cesty mezi Třebelí a Černošínem	Nízká	2020 - 2020		0	Vlastní + externí	
		Polní účelová cesta z Třebele do Lažan	Nízká	2020 - 2020		0	Vlastní + externí	
	Lažany	Oprava rybníku	Střední	2018 - 2018		0	Vlastní + externí	
		Polní účelová cesta z Lažan na Vlčí horu	Nízká	2020 - 2020		0		
	Ostrovce	Revitalizace rybníka	Vysoká	2016 - 2016		280	Vlastní	
	Lesy a zemědělské pozemky v majetku města	Trvalá péče o stávající lesní porosty v majetku města	Vysoká	2016 - 2016		0	Vlastní	
		Trvale zajišťovat zemědělskou činnost na pozemcích v majetku města k tomu určených	Vysoká	2016 - 2016		0	Vlastní	
	Povodně, zadržování vody v krajině	Zabezpečovat protipovodňová opatření, odvod srážkových a povrchových vod	Střední	2016 - 2016		0	Vlastní + externí	
		Zajistit zadržování vody v krajině pro období sucha	Vysoká	2016 - 2016		0	Vlastní + externí	

Podnikání	Plochy pro podnikání	Lažany - areál bývalé stělnice	Nízká	2020 - 2020		0	Externí	
		Plocha drobné výroby na jižním cípu města východně podél silnice II/230	Nízká	2020 - 2020		0	Externí	
		Plocha pro drobné podnikání na jihu města	Nízká	2020 - 2020		0	Externí	
		Příprava území ke smíšené zástavbě určené pro bydlení a drobné podnikání	Střední	2020 - 2020		0	Vlastní + externí	
		Výrobně logistické zóny - západní, centrální a východní část	Nízká	2020 - 2020		0	Externí	
	Podporovat vznik ubytování ve městě a okolí	Ubytovny, penziony	Střední	2020 - 2020		0	Externí	
Cestovní ruch	Turistika, agroturistika	Areál agroturistiky Na Rasovně	Nízká	2020 - 2020		0	Vlastní	
		Ostrovce - rekreační plocha na severozápadním okraji sídla podél komunikace na Lažany	Nízká	2020 - 2020		0	Vlastní + externí	
		Pobytový park v údolní nivě severně nad Černošínem	Nízká	2020 - 2020		0	Vlastní + externí	
		Turistická cesta podél Mže	Nízká	2020 - 2020		0	Vlastní + externí	
		Vybudování turistické vyhlídky nebo rozhledny na Vlčí hoře s naučnou stezkou	Nízká	2018 - 2018		0	Vlastní + externí	
		Obnova a úprava Goethovy vyhlídky, značení trasy	Nízká	2020 - 2020		0	Vlastní + externí	

	Cykloturistika	Cyklostezka z Víchova do Pytlova	Nízká	2020 - 2020		0	Vlastní + externí	
		Cyklostezka, hipostezka a turistická stezka z Černošína do Svojšína	Nízká	2020 - 2020		0	Vlastní + externí	
		Černošínský cyklookruh	Vysoká	2016 - 2016		0	Vlastní + externí	
		Zřízení půjčovny kol		2017 - 2017		0	Vlastní	
	Muzeum, památky, drobné památky	Rozšíření místního muzea, podpora při přípravě expozic, besed apod.	Vysoká	2016 - 2016		0	Vlastní	
		Opravit a následně udržovat sochy sv. Floriána a sv. Jana Nepomuckého	Střední	2018 - 2018		0	Vlastní + externí	
		Pečovat o drobné sakrální památky	Střední	2018 - 2018		0	Vlastní + externí	
		Podílet se na obnově a záchraně zříceniny hradu Volfštejna	Střední	2016 - 2016		0	Vlastní + externí	
		Revitalizace keltského hradiště, mohylové hrobky u Lhoty, zříceniny hradu Šontál	Nízká	2020 - 2020		0	Vlastní + externí	
		Udržovat kapličky ve Víchově, Krásném Údolí, Záhoří, Ostrovcích	Střední	2016 - 2016		0	Vlastní + externí	
		Udržovat pomník obětem 1. světové války	Střední	2016 - 2016		0	Vlastní	
	Infocentrum, Infopark	Úprava rybníčku v Infoparku na suchý poldr	Střední	2017 - 2017		30	Vlastní	

		Obnova informačních tabulí v Infoparku	Vysoká	2016 - 2016		50	Vlastní	
Životní prostředí	Zeleň, veřejná prostranství	Dohled nad dodržováním prvků ekologické stability, využití biocenter a biokoridorů	Střední	2016 - 2016		0	Vlastní	
		Izolační zeleň severně od skládky a podél silnice na Svojšín	Střední	2016 - 2016		0	Vlastní + externí	
		Krásné Údolí - veřejné prostranství s veřejnou zelení s ochrannou funkcí na západním okraji sídla	Nízká	2020 - 2020		0	Vlastní	
		Obnova zeleně, stromů, keřů - zdravotní a formovací řezy, architektonická řešení	Nízká	2020 - 2020		0	Vlastní	
		Provádět údržbu stávajícího hřbitova, pasport hrobových míst	Nízká	2016 - 2016		0	Vlastní	
		Upravovat a udržovat stávající veřejná prostranství, městský mobiliář	Nízká	2016 - 2016		0	Vlastní	
		Veřejné prostranství s cestou pro pěší a s veřejnou zelení s izolační funkcí na jižním okraji města	Nízká	2025 - 2025		0	Vlastní	
		Veřejné prostranství s parkem na severním okraji města - centrální a západní část	Nízká	2025 - 2025		0	Vlastní	

	Snižování energetické náročnosti	Při provozování objektů ve vlastnictví města dbát na snižování energetické náročnosti	Vysoká	2016 - 2016		0	Vlastní	
		Zajistit využití prázdných budov či prostor v majetku města	Střední	2016 - 2016		0	Vlastní	
		Zateplení a odvětrání ZŠ, MŠ, ZS, ČOV, školní jídelny, hasičské zbrojnice	Nízká	2017 - 2017		0	Vlastní + externí	
	Revitalizace	Obnova a rozšíření parku u hřbitova	Nízká	2020 - 2020		0	Vlastní	
		Revitalizace parku u DPS	Nízká	2020 - 2020		0	Vlastní	
		Revitalizace parku u starého hřbitova	Nízká	2018 - 2018		0	Vlastní + externí	
		Revitalizace zrušené části silnice II/230 na veřejné prostranství s veřejnou zelení s ochrannou funkcí	Nízká	2030 - 2030		0	Vlastní	
		Zřízení rozptylové loučky na stávajícím hřbitově	Vysoká	2016 - 2016		20	Vlastní	
		Zbudování urnového háje		2020 - 2020		0	Vlastní	
	Skládky	Likvidovat nepovolené skládky	Nízká	2016 - 2016		0	Vlastní	
		Rozšíření skládky Černošín	Střední	2017 - 2017		0	Externí	
	Voda	Pečovat o stávající vodní plochy, tvorba nových	Střední	2016 - 2016		0	Vlastní	
Snažit se o využití dešťové a odpadní vody		Střední	2016 - 2016		0	Vlastní + externí		

		Snižování ohrožení v území způsobené povodněmi a jinými přírodními katastrofami	Střední	2016 - 2016		0	Vlastní + externí	
		Zajištění stavební možnosti čerpání požární vody z rybníků v majetku města	Nízká	2017 - 2017		0	Vlastní	
	Přírodní dědictví	Opatření k ochraně nebo rozvoji přírodního dědictví	Nízká	2020 - 2020		0	Vlastní	
		Vyvíjet součinnost při ochraně přírodního parku Kosí potok, údržbě a ochraně přírodní rezervace v okolí hradu Volfštejna	Nízká	2016 - 2016		0	Vlastní	
Doprava	Parkoviště	Budování odstavných a parkovacích ploch	Nízká	2016 - 2016		0	Vlastní + externí	
		Parkoviště a průjezdná komunikace u MŠ a ZS	Vysoká	2016 - 2016		2 500	Vlastní + externí	
		Parkoviště podél II/230 pro kaminony	Vysoká	2016 - 2016		0	Vlastní + externí	
		Parkoviště pro zemědělskou farmu	Nízká	2025 - 2025		0	Vlastní	
		Stavební úprava odstavné plochy u DPS	Vysoká	2016 - 2016		1 200	Vlastní + externí	
		Třebel - parkovací stání pro osobní automobily	Nízká	2023 - 2023		0	Vlastní + externí	
		Zajistit parkovací stání pro kola	Střední	2020 - 2020		0	Vlastní + externí	

	Chodníky, cesty	Budovat chodníky ve městě a místních částech	Nízká	2016 - 2016		0	Vlastní + externí	
		Cesta z Černošína k požární nádrži	Nízká	2020 - 2020		0	Vlastní	
		Odvodnění dolního náměstí	Nízká	2020 - 2020		0	Vlastní	
		Úprava odvodnění čp. 176, RD	Nízká	2020 - 2020		0	Vlastní	na severní straně dolního náměstí
		Zpevněná cesta ke hřbitovu	Nízká	2027 - 2027		0	Vlastní	po levé straně
	Místní komunikace	AZ Pytlov	Vysoká	2016 - 2016		300	Vlastní	
		Oprava a obnova komunikace Černošín - Lhota - Horní Kozolupy	Nízká	2020 - 2020		0	Vlastní	
		Doplňovat dopravní značení		2016 - 2016		0	Vlastní	
		Lažany - místní komunikace na severovýchodě sídla a MK s ochrannou zelení	Nízká	2020 - 2020		0	Vlastní	
		Lažany - místní komunikace z Ostrovců k víceúčelovému sportovním rekreačnímu areálu Lažany	Nízká	2025 - 2025		0	Vlastní	
		Nová komunikace do sportovním rekreačního areálu Lažany od východu ze silnice III/194 do Svojšína	Nízká	2025 - 2025		0	Vlastní	
		Nový příjezd ke skládce od východu ze silnice II/230 mimo město Černošín	Střední	2018 - 2018		0	Externí	
		Obnova MK, odstraňování bodových závad, řešení dopravní situace ve městě		2016 - 2016		0	Vlastní	

Obslužné plochy ČOV	Střední	2018 - 2018		0	Vlastní + externí		
Obnova místní komunikace ulice Lipová, Palackého	Střední	2016 - 2016		0	Vlastní + externí	Možno dotace z MMR - Podpora obnovy a rozvoje venkova 2016	
Veřejné prostranství s místní komunikací k ČOV	Střední	2020 - 2020		0	Vlastní		
Veřejné prostranství s místní komunikací západně od bytových domů	Nízká	2025 - 2025		0	Vlastní		
Víchoň - úprava komunikace mezi BD a RD	Střední	2018 - 2018		0	Vlastní + externí	voda, elektřina, kanalizace, VO	
Víchoň - veřejné prostranství s místní komunikací v severní a jižní části sídla	Nízká	2025 - 2025		0	Vlastní + externí		
Svojšínská ulice	Vysoká	2016 - 2016		400	Vlastní		
Krásné Údolí - vjezdy	Střední	2016 - 2016		3	Vlastní + externí	Možno dotace z MMR - Podpora obnovy a rozvoje venkova 2016	
Zastřešení zastávek		2017 - 2017		0	Vlastní		
Silnice, železnice	Přeložka silnice II/230 jako severní obchvat města	Nízká	2025 - 2025		0	Vlastní + externí	
	Územní rezerva pro koridor modernizace železniční tratě č. 170 Plzeň - Cheb	Nízká	2028 - 2028		0	Externí	železniční stanice Černošín v úseku Pňovany - Planá

Technická infrastruktura	Vodovody	Obnova vodovodního, kanalizačního řadu v ulici Palackého	Vysoká	2016 - 2016		0	Vlastní + externí	elektrika, komunikace
		Provádět obnovu a údržbu vodovodních řadů	Střední	2016 - 2016		0	Vlastní	
		Třebel - výstavba vodovodu	Vysoká	2016 - 2016		5	Vlastní	
		Víchov - výstavba vodovodu	Střední	2018 - 2018		0	Vlastní + externí	
		Zprovoznit vodovod v Ostrovčích	Vysoká	2016 - 2016		300	Vlastní	
	Veřejné osvětlení	Obnovovat veřejná osvětlení v obci a místních částech	Střední	2016 - 2016		0	Vlastní	
	ČOV	Odlehčení dešťových vod před ČOV	Střední	2017 - 2017		0	Vlastní	
		Vyčištění druhého dočišťovacího rybníku na ČOV	Střední	2017 - 2017		700	Vlastní	
		Zřízení provzdušnění na noční proud		2025 - 2025		0	Vlastní	
	Plyn	Plynofikovat místní části	Nízká	2026 - 2026		0	Vlastní + externí	
	Kanalizace	Provádět obnovu a údržbu kanalizačních řadů	Střední	2016 - 2016		0	Vlastní	
		Průběžné provádění kamerových zkoušek kanalizace za účelem zjištění jejího stavu a následného návrhu údržby	Střední	2016 - 2016		0	Vlastní	
		Zajistit výstavbu kanalizace a ČOV ve Víchově	Nízká	2025 - 2025		0		

	Elektrika	Přeložka vzdušného vedení v ulici Javorová do země	Vysoká	2016 - 2016		600	Vlastní	
		Snažit se o přemístění rozvodů elektrické energie do země	Střední	2016 - 2016		0	Vlastní + externí	
	Optická vedení	Odpovědně podporovat pokládku externích optických kabelů		2016 - 2016		0	Externí	
Veřejné služby	Podpora a rozvoj	Rozvoj zahraničního partnerského vztahu s obcí Pullenreuth	Střední	2016 - 2016		0	Vlastní	vzájemné návštěvy, předávání zkušeností, spolupráce spolků, organizací apod.
		Podporovat a spolupracovat se sborem dobrovolných hasičů, zajišťovat provozuschopnost technického vybavení	Střední	2016 - 2016		0		
		Podporovat místní spolky, sdružení, kluby apod.	Střední	2016 - 2016		0	Vlastní	
		Podporovat vzdělávací, sportovní akce pro děti a mládež	Střední	2016 - 2016		0	Vlastní + externí	
	Zachování činností	Podporovat a zachovat tradiční společenské a kulturní akce	Střední	2016 - 2016		0	Vlastní	
		Zachovat besedy se seniory, návštěvy k jubileím, vítání občánků	Střední	2016 - 2016		0	Vlastní	

		Zachovat provoz lékařských služeb, případně je rozšířit	Vysoká	2016 - 2016		0	Vlastní + externí	
		Zachovat provoz základní a mateřské školy, školní jídelny	Vysoká	2016 - 2016		0	Vlastní	
	Zajišťování činností	Utvářet podmínky pro život seniorů	Střední	2016 - 2016		0	Vlastní	
		Vytvářet vhodné podmínky a zázemí pro činnost pracovní čety	Střední	2016 - 2016		0	Vlastní	
		Zajistit bezpečnost turistů, cykloturistů a dalších návštěvníků města	Střední	2016 - 2016		0	Vlastní	
		Zajišťovat a zkvalitňovat činnost Infocentra	Střední	2016 - 2016		0	Vlastní	
		Zajišťovat a zkvalitňovat provoz knihovny, muzea	Střední	2016 - 2016		0	Vlastní + externí	
		Zajišťovat pečovatelskou službu pro občany Černošína a místních částí	Střední	2016 - 2016		0	Vlastní	
		Zajišťovat zkvalitnění výukových prostor	Střední	2016 - 2016		0	Vlastní + externí	
Občanská vybavenost	Černošín, Lhota	Dostavba proluk na jižním okraji, plocha jižně za bytovými domy, plocha za DPS		2025 - 2025		0		
		Dostavba západního okraje města	Nízká	2025 - 2025		0	Vlastní + externí	

Přestavba východní a západní části drůbežárny	Nízká	2025 - 2025		0	Vlastní + externí	
Dbát na dodržování architektonických zásad daných územním plánem pro zástavbu historických částí obce při povolování nové výstavby, oprav, obnov apod.	Střední	2016 - 2016		0	Vlastní + externí	
Dostavba proluky podél přeložky silnice III/20163	Nízká	2025 - 2025		0		
Koupě pozemku bývalého sběrného dvora	Vysoká	2016 - 2016		200	Vlastní	
Koupě pozemku Garnet	Střední	2018 - 2018		0	Vlastní	
Koupě pozemku na Vlčí hoře	Střední	2017 - 2017		0	Vlastní	
Dostavba proluky na severním okraji sídla	Nízká	2026 - 2026		0	Vlastní + externí	
Opravy soklů, omítek fasád objektů města	Střední	2017 - 2017		0	Vlastní	
Připravovat území k individuální bytové výstavbě	Nízká	2016 - 2016		0	Vlastní + externí	
Udržovat dětské hřiště v Černošíně	Vysoká	2016 - 2016		0	Vlastní	
Víceúčelové hřiště na jihu města, Na Rafandě	Nízká	2025 - 2025		0		
Zajišťovat péči o bytový a nebytový fond v majetku města	Střední	2016 - 2016		0	Vlastní + externí	
Vybudování městského venkovního koupaliště		2018 - 2018		0	Vlastní + externí	

	Vybudování sportovní haly - tělocvičny		2016 - 2016		0	Vlastní + externí	
ČOV	Odizolování objektu ČOV	Střední	2019 - 2019		0		
	Zateplení objektu ČOV	Střední	2018 - 2018		0	Vlastní + externí	
	Zhotovení nového oplocení a vrat		2022 - 2022		0	Vlastní + externí	
Sklad CO	Demolice horní části skladu CO a vyřešení způsobu jeho využití	Vysoká	2016 - 2016		100		
Dům s pečovatelskou službou	Bezbariérové koupelny	Střední	2016 - 2016		0	Vlastní	
	Malování nanotechnologií	Střední	2021 - 2021		0	Vlastní	
	Hřiště pro seniory - podpora vitality	Vysoká	2016 - 2016		0	Vlastní + externí	
Objekt čp. 20 - fara	Výměna vnějších oken, dveří	Vysoká	2016 - 2016		100	Vlastní	
	Oprava vnějšího pláště budovy	Střední	2017 - 2017		300	Vlastní	
	Přezdění zdiva opěrných zdí	Střední	2018 - 2018		0	Vlastní + externí	
	Drobné opravy a údržba	Střední	2016 - 2016		200	Vlastní	
Městský úřad	Komplexní modernizace PC sítě	Nízká	2025 - 2025		0	Vlastní	
	Renovace osvětlení v kancelářích	Střední	2016 - 2016		0	Vlastní	
	Stavební úprava podlahy v průjezdu	Střední	2017 - 2017		0	Vlastní	

	Úprava a modernizace ozvučení obřadní síně	Střední	2017 - 2017		0	Vlastní	
	Modernizace prostor obřadní síně	Střední	2017 - 2017		0	Vlastní	
	Výměna vrat do dvora	Střední	2017 - 2017		0	Vlastní	
Základní škola, školní jídelna	Malování nanotechnologií	Střední	2016 - 2016		0	Vlastní	
	Rozšíření areálu školy	Střední	2020 - 2020		0	Vlastní + externí	
	Stavební úpravy "Vítečku" u ZŠ čp. 5 a vyřešení způsobu jeho využití	Střední	2016 - 2016		0	Vlastní + externí	např. vybudování školní jídelny
	Stavební úpravy v kuchyni, WC dívky, chlapci v budově školní jídelny	Střední	2017 - 2017		0	Vlastní	
	Zhotovení nových vrat a vrátek do prostoru ZŠ čp. 5, oprava oplocení	Nízká	2020 - 2020		0	Vlastní	
	Vybudovat "klubovou místnost" z bývalé dílny v přízemí ZŠ čp. 5	Střední	2016 - 2016		0	Vlastní + externí	Využití i jako minitělocvična pro 1. stupeň
	V přízemí ZŠ čp. 5 vybudovat WC pro chlapce a dívky	Vysoká	2016 - 2016		0	Vlastní	
	ZŠ čp. 5 - upravit prostor šaten, nakoupit vybavení šaten	Střední	2016 - 2016		0	Vlastní	
	ZŠ čp. 5 - výměna radiátorů, obnova a regulace topného systému, výměna kotle	Střední	2016 - 2016		0	Vlastní + externí	Dotace EFEKT 2016 - možnost 50%
	ZŠ čp. 5 - odizolování přízemních nepodsklepených prostor	Střední	2016 - 2016		0	Vlastní	

	ZŠ čp. 38 - odizolování nepodsklepených prostor	Střední	2016 - 2016		0	Vlastní	
Mateřská škola, zdravotní středisko	Bezbariérový přístup do ZS	Vysoká	2016 - 2016		260	Vlastní	
	Malování nanotechnologií	Střední	2016 - 2016		0	Vlastní	
Motorest Vlčák, ostatní objekty	Rozšíření sportovního areálu u fotbalového hřiště	Střední	2019 - 2019		0	Vlastní + externí	
	Stavební úpravy Společenského klubu v čp. 24	Nízká	2016 - 2016		0	Vlastní	
Nákupní středisko	Oprava ramp	Střední	2017 - 2017		0	Vlastní	
	Bezbariérový přístup	Nízká	2020 - 2020		0	Vlastní	
	Výměna oken, dveří	Nízká	2024 - 2024		0	Vlastní	
	Zateplení + odvětrání	Nízká	2025 - 2025		0	Vlastní	
	Zastřešení vstupu a oprava schodů		2017 - 2017		0	Vlastní	
Třebel	Plocha rekreace na jižním okraji sídla	Nízká	2020 - 2020		0	Vlastní + externí	
Krásné Údolí	Dostavba proluky na návsi	Nízká	2025 - 2025		0	Vlastní + externí	
	Plocha na západním okraji sídla	Nízká	2025 - 2025		0		
Pytlov	Dostavba proluky na jižním okraji sídla	Nízká	2025 - 2025		0	Vlastní + externí	
	Plocha bydlení na severovýchodním a západním okraji sídla	Nízká	2025 - 2025		0	Vlastní + externí	

Víchov	Plocha na jižním a severním okraji sídla	Nízká	2025 - 2025		0	Vlastní + externí	
	Plocha na severozápadním okraji sídla	Nízká	2025 - 2025		0	Vlastní + externí	
	Plocha severně nad zemědělskou farmou	Nízká	2025 - 2025		0	Vlastní + externí	
Lažany	Dostavba proluk na návsi	Nízká	2025 - 2025		0	Vlastní + externí	
	Plocha na západním okraji obce		2025 - 2025		0	Vlastní + externí	
	Víceúčelový sportovní rekreační areál Lažany včetně obslužného zázemí	Nízká	2025 - 2025		0	Vlastní + externí	
	Obslužné zázemí u sportovního areálu	Nízká	2025 - 2025		0	Vlastní + externí	
Ostrovce	Dostavby proluk v zastavěném území a jižním okraji sídla	Nízká	2025 - 2025		0	Vlastní + externí	
	Plocha na jižním okraji sídla		2025 - 2025		0	Vlastní + externí	
	Udržovat dětské hřiště v Ostrovcích	Vysoká	2016 - 2016		20	Vlastní	
Stodoly	Zabezpečovací práce a stavební úpravy stodoly MěÚ	Vysoká	2016 - 2016		1	Vlastní + externí	
	Zabezpečovací práce a stavební úpravy stodoly u parkoviště	Vysoká	2017 - 2017		2	Vlastní + externí	
Infopark	Udržovat Infopark	Střední	2016 - 2016		0	Vlastní	

Veřejná správa	Pasporty	Aktualizovat pasport místních komunikací	Vysoká	2016 - 2016		50	Vlastní	
		Zhotovit pasport veřejného osvětlení, dopravního značení apod.	Nízká	2016 - 2016		0	Vlastní	
	ÚP, PRO, povodňový plán	Průběžně upravovat územní plán, program rozvoje obce, povodňový plán	Vysoká	2016 - 2016		100	Vlastní	
	Spolupráce	Spolupracovat s obcemi v mikroregionu Konstantinolázeňsko, SOČ, MAS Český Západ	Vysoká	2016 - 2016		0	Vlastní	
		Spolupracovat s obcemi v regionu Stříbrska a ostatními v rámci rozvoje Plzeňského kraje	Vysoká	2016 - 2016		0	Vlastní	
	Kronika, Zpravodaj, internet, propagační materiály	Podporovat vedení kroniky, vydávání místního Zpravodaje, aktualizaci internetových stránek obce, vznik propagačních materiálů obce	Vysoká	2016 - 2016		0	Vlastní	

B.3 Podpora realizace programu

Zpracovaný a schválený program rozvoje obce se bude aktualizovat průběžně, minimálně však 1x ročně.